

# 新竹縣竹北市轄內災害潛勢區域調查統計表

更新日期:111年3月

(地點)名稱 /保全對象位置	GPS	致災可能原因	鄰近避難收容所名稱 地址及聯絡人聯絡電話	災害可能影響人口數	災害可能影響戶數	查報人員姓名 (二名) 緊急聯絡電話	監視器	
							編號	位置
博愛街(橋)光明一路,光明二街豆子埔溪水暴漲造成市區淹水	250272.616241, 2710442.815492	<input checked="" type="checkbox"/> 易遭受河(海)水暴漲 <input type="checkbox"/> 低窪易積水區域 <input type="checkbox"/> 易遭受山崩土石掩埋 <input type="checkbox"/> 土石流潛勢溪流 <input type="checkbox"/> 住宅坡地災害 <input type="checkbox"/> 其他:	名稱:博愛國小 地址:光明六路72號 聯絡人:吳聖乾 聯絡電話:03-5519830#130	3000	400	姓名:洪燕卿 電話: 行動:0966-830668 姓名:許文環 電話:03-5515919-360 行動:0963-334588		博愛街、光明一路口
博愛街鳳山溪義民橋交界處	251213.046121, 2710967.841539	<input checked="" type="checkbox"/> 易遭受河(海)水暴漲 <input type="checkbox"/> 低窪易積水區域 <input type="checkbox"/> 易遭受山崩土石掩埋 <input type="checkbox"/> 土石流潛勢溪流 <input type="checkbox"/> 住宅坡地災害 <input type="checkbox"/> 其他:	名稱:博愛國小 地址:光明六路72號 聯絡人:吳聖乾 聯絡電話:03-5519830#130	2500	250	姓名:羅敏功 電話:03-5533106 行動:0911-242567 姓名:黃瓊萍 電話:03-5515919-358 行動:0920-996310		無
東海里東山溪豪雨導致土石阻塞河道	252542.011448, 2708813.847411	<input checked="" type="checkbox"/> 易遭受河(海)水暴漲 <input type="checkbox"/> 低窪易積水區域 <input type="checkbox"/> 易遭受山崩土石掩埋 <input type="checkbox"/> 土石流潛勢溪流 <input type="checkbox"/> 住宅坡地災害 <input type="checkbox"/> 其他:	名稱:東興國小. 地址:嘉豐十一路二段100號 聯絡人:張家源 聯絡電話:03-5502120#134	2400	280	姓名:簡秀蓮 電話:03-5501889 行動:0933-979026 姓名:邱錦美 電話:03-5515919-352 行動:0963-413141		無(原避難所為東海國小,因校舍改建,故暫時改為東興國小)

# 新竹縣竹北市轄內災害潛勢區域調查統計表

更新日期：111年3月

(地點)名稱 /保全對象位置	GPS	致災可能原因	鄰近避難收容所名稱 地址及聯絡人聯絡電話	災害可能影響 人口數	災害可能影響 戶數	查報人員姓名 (二名) 緊急聯絡電話	監視器	
							編號	位置
大義里鳳山溪右岸堤防(靠近長青路二段203巷底)出海口處無堤防	245021.75, 2750221.55	<input checked="" type="checkbox"/> 易遭受河(海)水暴漲 <input type="checkbox"/> 低窪易積水區域 <input type="checkbox"/> 易遭受山崩土石掩埋 <input type="checkbox"/> 土石流潛勢溪流 <input type="checkbox"/> 住宅坡地災害 <input type="checkbox"/> 其他：	名稱：鳳岡國中 地址：鳳岡路3段100號 聯絡人：周素娟 聯絡電話：03-5561284 #206	400	60	姓名：曾台安 電話： 行動：0917-311507 姓名：莊照興 電話：03-5515919-353 行動：0960-710620		鳳岡路與316、492、540巷口
新港里牛埔溪出海口	243944.76, 2749597.72	<input type="checkbox"/> 易遭受河(海)水暴漲 <input checked="" type="checkbox"/> 低窪易積水區域 <input type="checkbox"/> 易遭受山崩土石掩埋 <input type="checkbox"/> 土石流潛勢溪流 <input type="checkbox"/> 住宅坡地災害 <input type="checkbox"/> 其他：	名稱：豐田國小 地址：中正西路1377號 聯絡人：鍾明憲 聯絡電話：0972-963002 03-5563930 #804	550	70	姓名：戴章興 電話：03-5563858 行動：0988-198197 姓名：吳弘偉 電話：03-5515919-356 行動：0972-108558		台15線72.7K處(新港二街口)
新庄子豆子埔溪至頭前溪出海口	245434.69, 2748039.99	<input checked="" type="checkbox"/> 易遭受河(海)水暴漲 <input type="checkbox"/> 低窪易積水區域 <input type="checkbox"/> 易遭受山崩土石掩埋 <input type="checkbox"/> 土石流潛勢溪流 <input type="checkbox"/> 住宅坡地災害 <input type="checkbox"/> 其他：	名稱：豐田國小 地址：中正西路1377號 聯絡人：鍾明憲 聯絡電話：0972-963002 03-5563930 #804	500	65	姓名：李月仙 電話：03-5564592 行動：0987-905479 姓名：許文環 電話：03-5515919-360 行動：0963-334588		中正西路與港安街口、中正西路與長青路口

# 新竹縣竹北市轄內災害潛勢區域調查統計表

更新日期:111年3月

(地點)名稱 /保全對象位置	GPS	致災可能原因	鄰近避難收容所名稱 地址及聯絡人聯絡電話	災害可能影響 人口數	災害可能影響 戶數	查報人員姓名 (二名) 緊急聯絡電話	監視器	
							編號	位置
白地里白地街至鳳山溪堤防一帶	245920.00, 2749476.00	<input checked="" type="checkbox"/> 易遭受河(海)水暴漲 <input type="checkbox"/> 低窪易積水區域 <input type="checkbox"/> 易遭受山崩土石掩埋 <input type="checkbox"/> 土石流潛勢溪流 <input type="checkbox"/> 住宅坡地災害 <input type="checkbox"/> 其他：	名稱：鳳岡國中 地址：鳳岡路 3 段 100 號 聯絡人：周素娟 聯絡電話：03-5561284 #206	600	90	姓名：陳相進 電話：03-5565217 行動：0933-789481 姓名：謝雅惠 電話：03-5515919-355 行動：0923-710829		竹北市長青路與白地街口、竹北市水防道路與麻園七、八街口、竹北市麻園三路與白地街 410 巷口
白地里往舊港大橋方向	244368.00, 2748485.00	<input checked="" type="checkbox"/> 易遭受河(海)水暴漲 <input type="checkbox"/> 低窪易積水區域 <input type="checkbox"/> 易遭受山崩土石掩埋 <input type="checkbox"/> 土石流潛勢溪流 <input type="checkbox"/> 住宅坡地災害 <input type="checkbox"/> 其他：	名稱：豐田國小 地址：中正西路 1377 號 聯絡人：鍾明憲 聯絡電話：0972-963002 03-5563930 #804	1100	200	姓名：陳相進 電話：03-5565217 行動：0933-789481 姓名：謝雅惠 電話：03-5515919-355 行動：0923-710829		中正西路與港安街口
崇義里，尚義里，西濱快速道路至海邊豪雨加漲潮亦造成海水倒灌	245061.00, 2751162.00	<input checked="" type="checkbox"/> 易遭受河(海)水暴漲 <input type="checkbox"/> 低窪易積水區域 <input type="checkbox"/> 易遭受山崩土石掩埋 <input type="checkbox"/> 土石流潛勢溪流 <input type="checkbox"/> 住宅坡地災害 <input type="checkbox"/> 其他：	名稱：鳳岡國中 地址：鳳岡路 3 段 100 號 聯絡人：周素娟 聯絡電話：03-5561284 #206	900	150	姓名：曾福 電話：03-5562989 行動：0932-288637 姓名：林秋榮 電話：03-5561016 行動：0935-022846		鳳岡路三段及五段與西濱路口、鳳岡路五段 415 巷與 155 巷 66 弄路口、155 巷 66 弄與 65 弄路口、西濱路與蓮花路口、鳳岡路五段與西濱路 189 巷及 265 巷路口

# 新竹縣竹北市轄內災害潛勢區域調查統計表

更新日期：111 年 3 月

(地點)名稱 /保全對 象位置	GPS	致災可能原因	鄰近避難收容所名稱 地址及聯絡人聯絡電 話	災害可 能影響 人口數	災害可 能影響 戶數	查報人員姓名 (二名) 緊急聯絡電話	監視器	
							編號	位置
大眉里1鄰3號至 中華路1186號後面 山坡地	250148.00, 2749807.00	<input type="checkbox"/> 易遭受河(海)水暴 漲 <input type="checkbox"/> 低窪易積水區域 <input checked="" type="checkbox"/> 易遭受山崩土石掩埋 <input type="checkbox"/> 土石流潛勢溪流 <input type="checkbox"/> 住宅坡地災害 <input type="checkbox"/> 其他：	名稱：鳳岡國中 地址：竹北市大義里8 鄰鳳岡路三段100號 聯絡人：周素娟 聯絡電話：03-5561284 #206	75	15	姓名：張清龍 電話：03-5510931 手機：0931-545901 姓名：莊得時 電話：03-5515919-145 姓名：邱祥員 電話：03-5515919#351		中華路與鳳岡 路口
大眉里9鄰山水天 地社區旁	249379.00, 2750088.00	<input type="checkbox"/> 易遭受河(海)水暴 漲 <input type="checkbox"/> 低窪易積水區域 <input checked="" type="checkbox"/> 易遭受山崩土石掩埋 <input type="checkbox"/> 土石流潛勢溪流 <input type="checkbox"/> 住宅坡地災害 <input type="checkbox"/> 其他：	名稱：鳳岡國中 地址：竹北市大義里8 鄰鳳岡路三段100號 聯絡人：周素娟 聯絡電話：03-5561284 #206	75	15	姓名：張清龍 電話：03-5510931 手機：0931-545901 姓名：莊得時 電話：03-5515919-145 姓名：邱祥員 電話：03-5515919#351		中華路與鳳岡 路口、中華路 1483巷口
尚義里蓮花寺停車 場旁食蟲植物及稀 有植物復育區(該食 蟲植物及稀有植物 復育區，已畫入軍 事管制區，並以圍 牆隔離。	246166.00, 2752077.00	<input type="checkbox"/> 易遭受河(海)水暴 漲 <input type="checkbox"/> 低窪易積水區域 <input checked="" type="checkbox"/> 易遭受山崩土石掩埋 <input type="checkbox"/> 土石流潛勢溪流 <input type="checkbox"/> 住宅坡地災害 <input type="checkbox"/> 其他：	名稱：鳳岡國中 地址：竹北市大義里8 鄰鳳岡路三段100號 聯絡人：周素娟 聯絡電話：03-5561284 #206	0	0	姓名：曾福 電話：03-5562989 手機：0932-288637 姓名：莊得時 電話：03-5515919#145 姓名：白鳳梅 電話：03-5515919#362		無

# 新竹縣湖口鄉轄內災害潛勢區域調查統計表

更新日期: 110年12月30日

(地點)名稱/ 保全對象位置	GPS	致災可能原因	鄰近災民收容所名稱 地址及聯絡人聯絡電話	災害可能 影響人口數	災害可能 影響戶數	查報人員姓名 (2名) 緊急聯絡電話	監視器	
							編號	位置
德盛村中山路二、 三段東成街附近	24.909988, 121.049720	<input type="checkbox"/> 易遭受河(海)水暴漲 <input checked="" type="checkbox"/> 低窪易積水區域 易遭受山崩土石掩埋 <input type="checkbox"/> 土石流潛勢溪流 <input type="checkbox"/> 住宅坡地災害 <input type="checkbox"/> 其他:	名稱: 德盛村集會所 地址: 德興路 127 巷 13 號 聯絡人: 范洋坤 聯絡電話: 03-5992542 0935896819	429	143	姓名: 范洋坤 電話: 03-5992542 行動電話: 0935896819 姓名: 黃昌逸 電話: 03-5993911#137 行動電話: 0910940813		
東興村六股溪 (山葉公司前)	24.920887, 121.054794	<input checked="" type="checkbox"/> 易遭受河(海)水暴漲 <input type="checkbox"/> 低窪易積水區域 <input type="checkbox"/> 易遭受山崩土石掩埋 <input type="checkbox"/> 土石流潛勢溪流	名稱: 東興村集會所 地址: 東興村德和路 6 號 聯絡人: 張紹仁 聯絡電話: 03-5991415 0932210642	60	30	姓名: 張紹仁 電話: 03-5991415 行動電話: 0932210642 姓名: 盧靜香 電話: 03-5993911#136 行動電話: 0935572425		

		<input type="checkbox"/> 住宅坡地災害 <input type="checkbox"/> 其他：						
和興村和興國小至圓山橋段	24.927222, 121.038333	<input checked="" type="checkbox"/> 易遭受河(海)水暴漲 <input type="checkbox"/> 低窪易積水區域 <input type="checkbox"/> 易遭受山崩土石掩埋 <input type="checkbox"/> 土石流潛勢溪流 <input type="checkbox"/> 住宅坡地災害 <input type="checkbox"/> 其他：	名稱：和興村集會所 地址：德和路128號 聯絡人：李淑英 連絡電話：03-5901516 0926909891	120	40	姓名：李淑英 電話：03-5901516 行動電話：0926909891 姓名：溫惠玲 電話：03-5993911#138 行動電話：0919231405		

附件 1

<h2 style="text-align: center;">新竹縣湖口鄉轄內災害潛勢區域調查統計表</h2>								更新日期: 110年12月30日	
(地點)名稱/ 保全對象位置	GPS	致災可能原因	鄰近災民收容所名稱 地址及聯絡人聯絡電話	災害可能 影響人口數	災害可能 影響戶數	查報人員姓名 (2名) 緊急聯絡電話	監視器		
							編號	位置	
德盛溪(美崙社區前)	24.905444, 121.056278	<input checked="" type="checkbox"/> 易遭受河(海)水暴漲	名稱：中勢村集會所 地址：湖口鄉信昌五街1號	168	42	姓名：張紹仁 電話：03-5991415 行動電話：0932210642			

		<input type="checkbox"/> 低窪易積水區域 <input type="checkbox"/> 易遭受山崩土石掩埋 <input type="checkbox"/> 土石流潛勢溪流 <input type="checkbox"/> 住宅坡地災害 <input type="checkbox"/> 其他：	聯絡人：李麟盛 連絡電話：03-5903685 0937996685			姓名：盧靜香 電話：03-5993911#136 行動電話：0935572425		
德盛溪(吳厝路及民生街672巷前)	24.905611, 121.057472	<input checked="" type="checkbox"/> 易遭受河(海)水暴漲 <input type="checkbox"/> 低窪易積水區域 <input type="checkbox"/> 易遭受山崩土石掩埋 <input type="checkbox"/> 土石流潛勢溪流 <input type="checkbox"/> 住宅坡地災害 <input type="checkbox"/> 其他：	名稱：中勢村集會所 地址：湖口鄉信昌五街1號 聯絡人：李麟盛 連絡電話：03-5903685 0937996685	76	19	姓名：李麟盛 電話：03-5903685 行動電話：0937996685 姓名：程美雲 電話：03-5993911#130 行動電話：0928101922		
湖口村金獅寺旁	24.873639, 121.069728	<input type="checkbox"/> 易遭受河(海)水暴漲 <input type="checkbox"/> 低窪易積水區域 <input checked="" type="checkbox"/> 易遭受山崩土石掩埋 <input type="checkbox"/> 土石流潛勢溪流	名稱：湖鏡村集會所 地址：八德路二段78巷36弄50號 聯絡人：羅美搖 連絡電話：03-5691616 0921178068	6	2	姓名：陳在鈺 電話：03-5690209 行動電話：0932289716 姓名：程美雲 電話：5993911#130 行動電話：0928101922		

		<input type="checkbox"/> 住宅坡地災害 <input type="checkbox"/> 其他：						
--	--	---	--	--	--	--	--	--

附件 1

<h2 style="text-align: center;">新竹縣湖口鄉轄內災害潛勢區域調查統計表</h2>								更新日期: 110年12月30日	
(地點)名稱/ 保全對象位置	GPS	致災可能原因	鄰近災民收容所名稱 地址及聯絡人聯絡電話	災害可能 影響人口數	災害可能 影響戶數	查報人員姓名 (2名) 緊急聯絡電話	監視器		
							編號	位置	
湖口村28鄰湖新路1325巷22號宅旁	24.868788, 121.091240	<input type="checkbox"/> 易遭受河(海)水暴漲 <input type="checkbox"/> 低窪易積水區域 <input checked="" type="checkbox"/> 易遭受山崩土石掩埋 <input type="checkbox"/> 土石流潛勢溪流 <input type="checkbox"/> 住宅坡地災害 <input type="checkbox"/> 其他：	名稱：湖鏡村集會所 地址：八德路二段78巷36弄50號 聯絡人：羅美搖 連絡電話：03-5691616 0921178068	4	2	姓名：陳在銓 電話：03-5690209 行動電話：0932289716 姓名：程美雲 電話：5993911#130 行動電話：0928101922			
湖口村祥喜路255巷	24.879722, 121.080278	<input type="checkbox"/> 易遭受河(海)水暴漲	名稱：湖口村集會所 地址：湖口村中美東路358巷27號	60	27	姓名：陳在銓 電話：03-5690209 行動電話：0932289716			

		<input type="checkbox"/> 低窪易積水區域 <input checked="" type="checkbox"/> 易遭受山崩土石掩埋 <input type="checkbox"/> 土石流潛勢溪流 <input type="checkbox"/> 住宅坡地災害 <input type="checkbox"/> 其他：	聯絡人：陳在銓 連絡電話：03-5690209 0932289716			姓名：程美雲 電話：5993911#130 行動電話：0928101922		
湖南村湖新路 60巷、50巷	24.875667, 121.051333	<input type="checkbox"/> 易遭受河（海）水暴漲 <input type="checkbox"/> 低窪易積水區域 <input checked="" type="checkbox"/> 易遭受山崩土石掩埋 <input type="checkbox"/> 土石流潛勢溪流 <input type="checkbox"/> 住宅坡地災害 <input type="checkbox"/> 其他：	名稱：湖南村集會所 地址：湖口鄉八德路 1段652巷2號 聯絡人：陳昌源 連絡電話：03-5992899 0910133633	50	20	姓名：陳在銓 電話：03-5690209 行動電話：0932289716 姓名：程美雲 電話：5993911#130 行動電話：0928101922		

## 新竹縣新豐鄉轄內災害潛勢區域調查統計表

更新日期:110 年 12 月 30 日

(地點)名稱 /保全對象位置	GPS	致災可能原因	鄰近災民收容所名稱、地址及聯絡人聯絡電話	災害可能影響人口數	災害可能影響戶數	查報人員姓名(2名) 緊急聯絡電話	監視器	
							編號	位置
新豐鄉 明新街後方 淹水 明新街 200 巷 及 182 巷 6 弄 勤學樓地下室	N:24°51'53.2" E:120°58'34.6" X:247589 Y:2750826	<input checked="" type="checkbox"/> 易遭受河(海)水暴漲 <input checked="" type="checkbox"/> 低窪易積水區域 <input type="checkbox"/> 易遭受山崩土石掩埋 <input type="checkbox"/> 土石流潛勢溪流 <input type="checkbox"/> 住宅坡地災害 <input type="checkbox"/> 其他	名稱：松柏社區活動中心 地址：新豐鄉松柏村康樂路一段 516 號 聯絡人：陳春梅 聯絡電話：03-5598828 0956598828	120	30	姓名：陳春梅 電話：03-5598828 行動電話：0956598828 姓名：謝嘉文 電話：03-5591116 行動電話：0970235833		無
新豐鄉 茄苳橋 溪水暴漲	N:24°53'09.0" E:120°58'42.5" X:247815 Y:2753146	<input checked="" type="checkbox"/> 易遭受河(海)水暴漲 <input type="checkbox"/> 低窪易積水區域 <input type="checkbox"/> 易遭受山崩土石掩埋 <input type="checkbox"/> 土石流潛勢溪流 <input type="checkbox"/> 住宅坡地災害 <input type="checkbox"/> 其他：	名稱：新豐衛生所 地址：新豐鄉建興路二段 748 巷 25 號 聯絡人：劉竹瑄 聯絡電話：03-5591151	100	30	姓名：葉水森 電話：03-5596595 行動電話：0937404697 姓名：謝嘉文 電話：03-5591116 行動電話：0970235833		無
新豐鄉 新庄子加 油站積水	N:24°54'30.8" E:120°58'30.4" X:247473 Y:2755664	<input checked="" type="checkbox"/> 易遭受河(海)水暴漲 <input checked="" type="checkbox"/> 低窪易積水區域 <input type="checkbox"/> 易遭受山崩土石掩埋 <input type="checkbox"/> 土石流潛勢溪流 <input type="checkbox"/> 住宅坡地災害 <input checked="" type="checkbox"/> 其他：加油站外路面因	名稱：新豐國中 地址：新豐鄉成德街 36 號 聯絡人：張明智 聯絡電話：03-5596573	300	100	姓名：曾援智 電話：03-5592626 行動電話：0972198211 姓名：劉錦茶 電話：03-5593562		無

		連日雨水生成坑洞						
新豐鄉 永寧街前積水	N:24°54'17.8" E:120°58'32.0" X:247520 Y:2755267	<input checked="" type="checkbox"/> 易遭受河(海)水暴漲 <input type="checkbox"/> 低窪易積水區域 <input type="checkbox"/> 易遭受山崩土石掩埋 <input type="checkbox"/> 土石流潛勢溪流 <input type="checkbox"/> 住宅坡地災害 <input type="checkbox"/> 其他：	名稱：鄉公所地下室 地址：新豐鄉新市路 93號 聯絡人：鄭瑞珍 聯絡電話：03-5591116	1200	300	姓名：曾援智 電話：03-5592626 行動電話：0972198211 姓名：吳慧真 電話：03-5591116 行動電話：0919810712	無	
新豐鄉 後湖村(117縣道)十一股(十一股因地形起伏低窪區易積水)	N:24°56'02.2" E:121°00'01.8" X:250043 Y:2758483	<input checked="" type="checkbox"/> 易遭受河(海)水暴漲 <input checked="" type="checkbox"/> 低窪易積水區域 <input type="checkbox"/> 易遭受山崩土石掩埋 <input type="checkbox"/> 土石流潛勢溪流 <input type="checkbox"/> 住宅坡地災害 <input type="checkbox"/> 其他：	名稱：青埔社區老人會館 地址：新豐鄉青埔村6鄰青埔子80-1號 聯絡人：沈能青 聯絡電話：(03)568-9902	40	8	姓名：鍾萍森 電話：03-5680249 行動電話：0937990157 姓名：張淑圓 電話：5578361 行動電話：0910099384	無	
新豐鄉 新庄路王爺橋、紅毛橋路段(青埔支線)	N:24°54'39" E:120°58'53" X:248110 Y:2755922	<input checked="" type="checkbox"/> 易遭受河(海)水暴漲 <input type="checkbox"/> 低窪易積水區域 <input type="checkbox"/> 易遭受山崩土石掩埋 <input type="checkbox"/> 土石流潛勢溪流 <input type="checkbox"/> 住宅坡地災害 <input type="checkbox"/> 其他：	名稱：鄉公所地下室 地址：新豐鄉新市路 93號 聯絡人：鄭瑞珍 聯絡電話：03-5591116	80	15	姓名：吳石明 電話：03-5689626 行動電話：0937536726 姓名：范仁達 電話：5597264 行動電話：0920951595	無	

<p>新豐鄉 新豐村1鄰青埔支線流域</p>	<p>N:24°54'49" E:120°59'15" X:248734 Y:2756228</p>	<p><input checked="" type="checkbox"/> 易遭受河(海)水暴漲 <input type="checkbox"/> 低窪易積水區域 <input type="checkbox"/> 易遭受山崩土石掩埋 <input type="checkbox"/> 土石流潛勢溪流 <input type="checkbox"/> 住宅坡地災害 <input checked="" type="checkbox"/> 其他：潰堤已修復</p>	<p>名稱：鄉公所地下室 地址：新豐鄉新市路93號 聯絡人：鄭瑞珍 聯絡電話：03-5591116</p>	<p>80</p>	<p>15</p>	<p>姓名：吳石明 電話：03-5689626 行動電話：0937536726 姓名：范仁達 電話：5597264 行動電話：0920951595</p>	<p>無</p>
<p>新豐鄉 瑞興村大禧市社區(德勢溪流域)</p>	<p>N:24°53'52" E:121°00'58" X:251613 Y:2754474</p>	<p><input checked="" type="checkbox"/> 易遭受河(海)水暴漲 <input type="checkbox"/> 低窪易積水區域 <input type="checkbox"/> 易遭受山崩土石掩埋 <input type="checkbox"/> 土石流潛勢溪流 <input type="checkbox"/> 住宅坡地災害 <input checked="" type="checkbox"/> 其他：水量過大時易溢堤</p>	<p>名稱：新豐國中 地址：新豐鄉成德街36號 聯絡人：張明智 聯絡電話：03-5596573</p>	<p>400</p>	<p>135</p>	<p>姓名：李兆恩 電話：5686719 行動電話：0980305527 姓名：謝嘉文 電話：03-5591116 行動電話：0970235833</p>	<p>無</p>
<p>新豐鄉 中崙村7鄰</p>	<p>N:24°53'35.5" E:121°00'37.7" X:251127 Y:2753452</p>	<p><input type="checkbox"/> 易遭受河(海)水暴漲 <input checked="" type="checkbox"/> 低窪易積水區域 <input type="checkbox"/> 易遭受山崩土石掩埋 <input type="checkbox"/> 土石流潛勢溪流 <input type="checkbox"/> 住宅坡地災害 <input type="checkbox"/> 其他：</p>	<p>名稱：新豐國中 地址：成德街36號 聯絡人：張明智 聯絡電話：03-5596573</p>	<p>80</p>	<p>20</p>	<p>姓名：劉錦嫦 電話：03-5990980 行動電話：0972198326 姓名：張順慶 電話：03-5591116 行動電話：0988370211</p>	<p>無</p>
<p>新豐鄉 崎頂村新庄子段</p>	<p>N:24°53'15.3" E:120°58'44.3" X:247867 Y:2753348</p>	<p><input type="checkbox"/> 易遭受河(海)水暴漲 <input type="checkbox"/> 低窪易積水區域 <input checked="" type="checkbox"/> 易遭受山崩土石掩埋 <input type="checkbox"/> 土石流潛勢溪流 <input type="checkbox"/> 住宅坡地災害 <input type="checkbox"/> 其他：</p>	<p>名稱：新豐國中 地址：成德街36號 聯絡人：張明智 聯絡電話：03-5596573</p>	<p>40</p>	<p>10</p>	<p>姓名：葉水森 電話：03-5596595 行動電話：0937404697 姓名：張淑圓 電話：5578361 行動電話：0910099384</p>	<p>無</p>

# 新竹縣新埔鎮轄內災害潛勢區域調查統計表

更新日期：111 年 2 月 25 日

(地點)名稱 /保全對象位置	GPS	致災可能原因	鄰近災民收容所名稱 地址及聯絡人聯絡電話	災害可能影響 人口數	災害可能影響 戶數	查報人員姓名 (二名) 緊急聯絡電話	監視器	
							編號	位置
文山國小	TW67 254050 2746650	<input type="checkbox"/> 易遭受河（海）水暴漲 <input type="checkbox"/> 低窪易積水區域 <input type="checkbox"/> 易遭受山崩土石掩埋 <input checked="" type="checkbox"/> 土石流潛勢溪流 <input type="checkbox"/> 住宅坡地災害 <input type="checkbox"/> 其他：	文山里活動中心、文山國小、新埔國中	31 人	5~15 戶	錢育均 0936-468137 錢春塘 0936468137		無設置
	N： E：	<input type="checkbox"/> 易遭受河（海）水暴漲 <input type="checkbox"/> 低窪易積水區域 <input type="checkbox"/> 易遭受山崩土石掩埋 <input type="checkbox"/> 土石流潛勢溪流 <input type="checkbox"/> 住宅坡地災害 <input type="checkbox"/> 其他：						
	N： E：	<input type="checkbox"/> 易遭受河（海）水暴漲 <input type="checkbox"/> 低窪易積水區域 <input type="checkbox"/> 易遭受山崩土石掩埋 <input type="checkbox"/> 土石流潛勢溪流 <input type="checkbox"/> 住宅坡地災害 <input type="checkbox"/> 其他：						

# 新竹縣關西鎮轄內災害潛勢區域調查統計表

更新日期：111年3月1日

(地點)名稱 /保全對象位置	GPS	致災可能原因	鄰近災民收容所名稱 地址及聯絡人聯絡電話	災害可能影響人口數	災害可能影響戶數	查報人員姓名(二名) 緊急聯絡電話		監視器	
						編號	位置		
竹縣 DF002 東平里	TWD97 535.20m X:266684.573 Y:2747436.651	<input type="checkbox"/> 易遭受河(海)水暴漲 <input type="checkbox"/> 低窪易積水區域 <input type="checkbox"/> 易遭受山崩土石掩埋 <input checked="" type="checkbox"/> 土石流潛勢溪流 <input type="checkbox"/> 住宅坡地災害 <input type="checkbox"/> 其他：	名稱：桃園縣龍潭鄉三和國小 地址：桃園縣龍潭鄉三和村直坑39號 管理人：陳美珍 管理人聯絡電話：03-4792154#51	戶籍登記43人，實際居住17人	保全戶19戶	姓名：鄧光明 電話：03-5880338 行動電話：0935097522  姓名：張明燕 電話：03-5475556 行動電話：0937177628			無
竹縣 DF003 東平里	TWD97 619.30m X:265484.555 Y:2748217.304	<input type="checkbox"/> 易遭受河(海)水暴漲 <input type="checkbox"/> 低窪易積水區域 <input type="checkbox"/> 易遭受山崩土石掩埋 <input checked="" type="checkbox"/> 土石流潛勢溪流 <input type="checkbox"/> 住宅坡地災害 其他：	名稱：桃園縣龍潭鄉三和國小 地址：桃園縣龍潭鄉三和村直坑39號 管理人：陳美珍 管理人聯絡電話：03-4792154#51	戶籍登記16人，實際居住7人	保全戶5戶	姓名：鄧光明 電話：03-5880338 行動電話：0935097522  姓名：葉陳蘭妹 電話：03-5475061 行動電話：0952631976			無
竹縣 DF004 東平里	TWD97 830.10.20m X:265045.479 Y:2748232.782	<input type="checkbox"/> 易遭受河(海)水暴漲 <input type="checkbox"/> 低窪易積水區域 <input type="checkbox"/> 易遭受山崩土石掩埋 <input checked="" type="checkbox"/> 土石流潛勢溪流 <input type="checkbox"/> 住宅坡地災害 其他：	名稱：桃園縣龍潭鄉三和國小 地址：桃園縣龍潭鄉三和村直坑39號 管理人：陳美珍 管理人聯絡電話：03-4792154#51	戶籍登記18人，實際居住13人	保全戶6戶	姓名：鄧光明 電話：03-5880338 行動電話：0935097522  姓名：趙升平 電話：03-5890679 行動電話：0913559878			無

# 新竹縣關西鎮轄內災害潛勢區域調查統計表

更新日期： 111 年 3 月 1 日

(地點)名稱 /保全對象位置	GPS	致災可能原因	鄰近災民收容所名稱 地址及聯絡人聯絡電話	災害可能影響人口數	災害可能影響戶數	查報人員姓名(二名) 緊急聯絡電話	監視器	
							編號	位置
竹縣 DF005 南山里	TWD97 826.70m X: 266482.299 Y: 2742432.719	<input type="checkbox"/> 易遭受河(海)水暴漲 <input type="checkbox"/> 低窪易積水區域 <input type="checkbox"/> 易遭受山崩土石掩埋 <input checked="" type="checkbox"/> 土石流潛勢溪流 <input type="checkbox"/> 住宅坡地災害 <input type="checkbox"/> 其他：	名稱：東安國小 地址：關西鎮東安里中山東路40號 管理人：張文姜 管理人聯絡電話：03-5872177 轉 11 0910-258306	戶籍登記 62 人， 實際居住 51 人	保全戶 16 戶	姓名：羅吉信 電話：03-5872146 行動電話：0932112994  姓名：羅仕姓 電話：03-5875643 行動電話：0928138181		無
竹縣 DF006 南山里	TWD97 636.90m X: 267156.325 Y: 2742161.521	<input type="checkbox"/> 易遭受河(海)水暴漲 <input type="checkbox"/> 低窪易積水區域 <input type="checkbox"/> 易遭受山崩土石掩埋 <input checked="" type="checkbox"/> 土石流潛勢溪流 <input type="checkbox"/> 住宅坡地災害 其他：	名稱：東安國小 地址：關西鎮東安里中山東路40號 管理人：張文姜 管理人聯絡電話：03-5872177 轉 11 0910-258306	戶籍登記 17 人， 實際居住 11 人	保全戶 5 戶	姓名：羅吉信 電話：03-5872146 行動電話：0932112994 姓名：羅仕姓 電話：03-5875643 行動電話：0928138181		無
竹縣 DF007 南新里	TWD97 272.20m X: 267872.287 Y: 2738384.726	<input type="checkbox"/> 易遭受河(海)水暴漲 <input type="checkbox"/> 低窪易積水區域 <input type="checkbox"/> 易遭受山崩土石掩埋 <input checked="" type="checkbox"/> 土石流潛勢溪流 <input type="checkbox"/> 住宅坡地災害 其他：	名稱：東安國小 地址：關西鎮東安里中山東路40號 管理人：張文姜 管理人聯絡電話：03-5872177 轉 11 0910-258306	戶籍登記 65 人， 實際居住 38 人	保全戶 19 戶	姓名：陳金謹 電話：03-5873356 行動電話：0911396026 姓名：莊森衡 電話：03-5873719 行動電話：0975928826		無

# 新竹縣關西鎮轄內災害潛勢區域調查統計表

更新日期： 111 年 3 月 1 日

(地點)名稱 /保全對象位置	GPS	致災可能原因	鄰近災民收容所名稱 地址及聯絡人聯絡電話	災害可能影響人口數	災害可能影響戶數	查報人員姓名(二名) 緊急聯絡電話	監視器	
							編號	位置
竹縣 DF008 金山里	TWD97 1325.20m X: 273400.624 Y: 2739013.111	<input type="checkbox"/> 易遭受河(海)水暴漲 <input type="checkbox"/> 低窪易積水區域 <input type="checkbox"/> 易遭受山崩土石掩埋 <input checked="" type="checkbox"/> 土石流潛勢溪流 <input type="checkbox"/> 住宅坡地災害 <input type="checkbox"/> 其他：	名稱：錦山國小 地址：關西鎮金山里 11 鄰馬武督 107 號 管理人：田益欣 管理人聯絡電話： 03-5478681 轉 12 0911-237162	戶籍登記 24 人， 實際居住 13 人	保全戶 8 戶	姓名：羅金基 電話：03-5478988 行動電話：0921180019 姓名：邱創友 電話：03-5478073 行動電話：	無	無
竹縣 DF009 金山里	TWD97 1849.40m X: 272753.717 Y: 2740604.712	<input type="checkbox"/> 易遭受河(海)水暴漲 <input type="checkbox"/> 低窪易積水區域 <input type="checkbox"/> 易遭受山崩土石掩埋 <input checked="" type="checkbox"/> 土石流潛勢溪流 <input type="checkbox"/> 住宅坡地災害 其他：	名稱：錦山國小 地址：關西鎮金山里 11 鄰馬武督 107 號 管理人：田益欣 管理人聯絡電話： 03-5478681 轉 12 0911-237162	戶籍登記 6 人， 實際居住 6 人	保全戶 4 戶	姓名：羅金基 電話：03-5478988 行動電話：0921180019 姓名：張段妹 電話：03-5478631 行動電話：0921920901	無	無
竹縣 DF0011 錦山里	TWD97 671.30m X: 274538.067 Y: 2739327.685	<input type="checkbox"/> 易遭受河(海)水暴漲 <input type="checkbox"/> 低窪易積水區域 <input type="checkbox"/> 易遭受山崩土石掩埋 <input checked="" type="checkbox"/> 土石流潛勢溪流 <input type="checkbox"/> 住宅坡地災害 其他：	名稱：錦山國小 地址：關西鎮金山里 11 鄰馬武督 107 號 管理人：田益欣 管理人聯絡電話： 03-5478681 轉 12 0911-237162	戶籍登記 48 人， 實際居住 31 人	保全戶 16 戶	姓名：林保國 電話：03-5478568 行動電話：0919362997 姓名：范振棠 電話：03-5478468 行動電話：0933794783	無	無

# 新竹縣關西鎮轄內災害潛勢區域調查統計表

更新日期： 111 年 3 月 1 日

(地點)名稱 /保全對象位置	GPS	致災可能原因	鄰近災民收容所名稱 地址及聯絡人聯絡電話	災害可能影響人口數	災害可能影響戶數	查報人員姓名(二名) 緊急聯絡電話	監視器	
							編號	位置
竹縣 DF0012 錦山里	TWD97 2504.60m X: 275172.670 Y: 2739113.388	<input type="checkbox"/> 易遭受河(海)水暴漲 <input type="checkbox"/> 低窪易積水區域 <input type="checkbox"/> 易遭受山崩土石掩埋 <input checked="" type="checkbox"/> 土石流潛勢溪流 <input type="checkbox"/> 住宅坡地災害 <input type="checkbox"/> 其他：	名稱：錦山國小 地址：關西鎮金山里 11 鄰馬武督 107 號 管理人：田益欣 管理人聯絡電話： 03-5478681 轉 12 0911-237162	戶籍登記 69 人， 實際居住 52 人	保全戶 18 戶	姓名：林保國 電話：03-5478568 行動電話：0919362997  姓名：李鴻欽 電話：03-5478456 行動電話：0932108299	無	無
竹縣 DF0013 錦山里	TWD97 4428.20m X: 276667.566. Y: 2740614.634	<input type="checkbox"/> 易遭受河(海)水暴漲 <input type="checkbox"/> 低窪易積水區域 <input type="checkbox"/> 易遭受山崩土石掩埋 <input checked="" type="checkbox"/> 土石流潛勢溪流 <input type="checkbox"/> 住宅坡地災害 其他：	名稱：錦山國小 地址：關西鎮金山里 11 鄰馬武督 107 號 管理人：田益欣 管理人聯絡電話： 03-5478681 轉 12 0911-237162	戶籍登記 75 人， 實際居住 54 人	保全戶 26 戶	姓名：林保國 電話：03-5478568 行動電話：0919362997  姓名：劉明雄 電話：03-5478618 行動電話：0935113408	無	無
竹縣 DF0014 錦山里	TWD97 816.70m X: 275536.869 Y: 2741542.925	<input type="checkbox"/> 易遭受河(海)水暴漲 <input type="checkbox"/> 低窪易積水區域 <input type="checkbox"/> 易遭受山崩土石掩埋 <input checked="" type="checkbox"/> 土石流潛勢溪流 <input type="checkbox"/> 住宅坡地災害 其他：	名稱：錦山國小 地址：關西鎮金山里 11 鄰馬武督 107 號 管理人：田益欣 管理人聯絡電話： 03-5478681 轉 12 0911-237162	戶籍登記 27 人， 實際居住 21 人	保全戶 10 戶	姓名：林保國 電話：03-5478568 行動電話：0919362997  姓名：張清志 電話：03-5478422 行動電話：0921189090	無	無

# 新竹縣關西鎮轄內災害潛勢區域調查統計表

更新日期：111年3月1日

(地點)名稱 /保全對象位置	GPS	致災可能原因	鄰近災民收容所名稱 地址及聯絡人聯絡電話	災害可能影響人口數	災害可能影響戶數	查報人員姓名(二名) 緊急聯絡電話	監視器	
							編號	位置
竹縣 DF0015 錦山里	TWD097 640.30m X:273992.100 Y:2741159.411	<input type="checkbox"/> 易遭受河(海)水暴漲 <input type="checkbox"/> 低窪易積水區域 <input type="checkbox"/> 易遭受山崩土石掩埋 <input checked="" type="checkbox"/> 土石流潛勢溪流 <input type="checkbox"/> 住宅坡地災害 <input type="checkbox"/> 其他：	名稱：錦山國小 地址：關西鎮金山里 11鄰馬武督 107號 管理人：田益欣 管理人聯絡電話： 03-5478681 轉 12 0911-237162	戶籍登記 27 人， 實際居住 21 人	保全戶 8 戶	姓名：林保國 電話：03-5478568 行動電話：0919362997  姓名：張紹輝 電話：03-5478563 行動電話：0929106210		無
竹縣 DF0016 東山里	TWD097 904.30m X:272176.926 Y:22742814.777	<input type="checkbox"/> 易遭受河(海)水暴漲 <input type="checkbox"/> 低窪易積水區域 <input type="checkbox"/> 易遭受山崩土石掩埋 <input checked="" type="checkbox"/> 土石流潛勢溪流 <input type="checkbox"/> 住宅坡地災害 其他：	名稱：關西高中大禮堂 地址：關西鎮東安里 中山東路2號 管理人：張敏南 管理人聯絡電話： 03-5872049 轉 230 0928-155435	戶籍登記 27 人， 實際居住 13 人	保全戶 13 戶	姓名：吳成崇 電話：03-5876666 行動電話：0938669465 姓名：周廷財 電話：03-5877430 行動電話：0919916720		無
	N： E：	<input type="checkbox"/> 易遭受河(海)水暴漲 <input type="checkbox"/> 低窪易積水區域 <input type="checkbox"/> 易遭受山崩土石掩埋 <input type="checkbox"/> 土石流潛勢溪流 <input type="checkbox"/> 住宅坡地災害 其他：						無

# 新竹縣關西鎮轄內災害潛勢區域調查統計表

更新日期：111年3月1日

(地點)名稱 /保全對象位置	GPS	致災可能原因	鄰近災民收容所名稱 地址及聯絡人聯絡電話	災害可能 影響人口 數	災害可能 影響戶數	查報人員姓名(二名) 緊急聯絡電話	監視器	
							編號	位置
關西鎮東平里16鄰	TWD97 X:267315.587 Y:2747324.711	<input type="checkbox"/> 易遭受河(海)水暴漲 <input type="checkbox"/> 低窪易積水區域 <input checked="" type="checkbox"/> 易遭受山崩土石掩埋 <input type="checkbox"/> 土石流潛勢溪流 <input type="checkbox"/> 住宅坡地災害 <input type="checkbox"/> 其他：	名稱：三和國小 地址：龍潭鄉三和村直坑39號 聯絡人：陳美珍 管理人聯絡電話： 03-4792154#51	10人	5戶	姓名：鄧光明 電話：03-5880338 行動電話：0935097522 姓名：葉陳蘭妹 電話：5475658 行動電話：0952631976		無
關西鎮金山里11鄰 (林德禎宅附近)	TWD97 X:272561.350 Y:2739247.501	<input type="checkbox"/> 易遭受河(海)水暴漲 <input type="checkbox"/> 低窪易積水區域 <input checked="" type="checkbox"/> 易遭受山崩土石掩埋 <input type="checkbox"/> 土石流潛勢溪流 <input type="checkbox"/> 住宅坡地災害 其他：	名稱：錦山國小 地址：關西鎮金山里11鄰馬武督107號 管理人：田益欣 管理人聯絡電話： 03-5478681 轉 12 0911-237162	2人	1戶	姓名：羅金基 電話：5478988 行動電話：0921180019 姓名：林德禎 電話：5476189 行動電話： 無		無
關西鎮金山里13鄰 (陳朝光宅附近)	TWD97 X:273134.348 Y:2739758.509	<input type="checkbox"/> 易遭受河(海)水暴漲 <input type="checkbox"/> 低窪易積水區域 <input checked="" type="checkbox"/> 易遭受山崩土石掩埋 <input type="checkbox"/> 土石流潛勢溪流 <input type="checkbox"/> 住宅坡地災害 其他：	名稱：錦山國小 地址：關西鎮金山里11鄰馬武督107號 管理人：田益欣 管理人聯絡電話： 03-5478681 轉 12 0911-237162	6人	2戶	姓名：羅金基 電話：5478988 行動電話：0921180019 姓名：陳朝光 電話：5478409 行動電話：0937813403		無

# 新竹縣關西鎮轄內災害潛勢區域調查統計表

更新日期：111年3月1日

(地點)名稱 /保全對象位置	GPS	致災可能原因	鄰近災民收容所名稱 地址及聯絡人聯絡電話	災害可能影響人口數	災害可能影響戶數	查報人員姓名(二名) 緊急聯絡電話	監視器	
							編號	位置
關西鎮錦山里 16 鄰 (葉秀玉土地)	TWD97 X:274739.477 Y:2739702.412	<input type="checkbox"/> 易遭受河(海)水暴漲 <input type="checkbox"/> 低窪易積水區域 <input checked="" type="checkbox"/> 易遭受山崩土石掩埋 <input type="checkbox"/> 土石流潛勢溪流 <input type="checkbox"/> 住宅坡地災害 <input type="checkbox"/> 其他：	名稱：錦山國小 地址：關西鎮金山里 11 鄰馬武督 107 號 管理人：田益欣 管理人聯絡電話： 03-5478681 轉 12 0911-237162	14 人	4 戶	姓名：林保國 電話：03-5478568 行動電話：0919362997  姓名：羅翠蘭 電話：5478926 行動電話：無		無
		<input type="checkbox"/> 易遭受河(海)水暴漲 <input type="checkbox"/> 低窪易積水區域 <input type="checkbox"/> 易遭受山崩土石掩埋 <input type="checkbox"/> 土石流潛勢溪流 <input type="checkbox"/> 住宅坡地災害 其他：						無
		<input type="checkbox"/> 易遭受河(海)水暴漲 <input type="checkbox"/> 低窪易積水區域 <input type="checkbox"/> 易遭受山崩土石掩埋 <input type="checkbox"/> 土石流潛勢溪流 <input type="checkbox"/> 住宅坡地災害 其他：						無

# 新竹縣關西鎮轄內災害潛勢區域調查統計表

更新日期： 111 年 3 月 1 日

(地點)名稱 /保全對象位置	GPS	致災可能原因	鄰近災民收容所名稱 地址及聯絡人聯絡電話	災害可能影響人口數	災害可能影響戶數	查報人員姓名(二名) 緊急聯絡電話	監視器	
							編號	位置
關西鎮北山里南山里上南片段長壽橋兩邊	TWD97 X : 267298. 214 Y : 2742428. 505	<input checked="" type="checkbox"/> 易遭受河(海)水暴漲 <input type="checkbox"/> 低窪易積水區域 <input type="checkbox"/> 易遭受山崩土石掩埋 <input type="checkbox"/> 土石流潛勢溪流 <input type="checkbox"/> 住宅坡地災害 <input type="checkbox"/> 其他：	關西國民小學 地址：關西鎮西安里 7 鄰 中山路 126 號 聯絡人：總務主任賴秋伶 聯絡電話： 03-5872028 #501 行動電話： 0937-135082	20	3	姓名：羅吉信 電話：03-5872146 行動電話：0932-112994  姓名：曾吳秀琴 電話：03-5872123 行動電話：0931196982		無
關西鎮仁安里 4 鄰牛欄河段	TWD97 X : 26839. 398 Y : 2743769. 288	<input checked="" type="checkbox"/> 易遭受河(海)水暴漲 <input type="checkbox"/> 低窪易積水區域 <input type="checkbox"/> 易遭受山崩土石掩埋 <input type="checkbox"/> 土石流潛勢溪流 <input type="checkbox"/> 住宅坡地災害 其他：	名稱：關西高中 地址：關西鎮東安里 10 鄰 中山東路 2 號 聯絡人：總務主任張敏南 聯絡電話： 03-5872049#230 行動電話：0928-155435	4	2	姓名：黃瑞娥 電話：5875054 行動電話：0905-900810  姓名：東安派出所 電話：03-5872301 行動電話：		無
關西鎮石光里 9 鄰派出所旁、黃家及藍家附近	TWD97 X : 262930. 092 Y : 2745149. 980	<input checked="" type="checkbox"/> 易遭受河(海)水暴漲 <input type="checkbox"/> 低窪易積水區域 <input type="checkbox"/> 易遭受山崩土石掩埋 <input type="checkbox"/> 土石流潛勢溪流 <input type="checkbox"/> 住宅坡地災害 其他：	名稱：石光國小 地址：關西鎮石光里 9 鄰 石岡子 386 號 聯絡人：總務主任劉建興 聯絡電話：03-5869311 行動電話：0920-664173	0	0	姓名：嚴盛任 電話：03-5868311 行動電話：0910160098  姓名：石光派出所 電話：03-5868060		無

# 新竹縣關西鎮轄內災害潛勢區域調查統計表

更新日期： 111 年 3 月 1 日

(地點)名稱 /保全對象位置	GPS	致災可能原因	鄰近災民收容所名稱 地址及聯絡人聯絡電話	災害可能影響人口數	災害可能影響戶數	查報人員姓名(二名) 緊急聯絡電話	監視器	
							編號	位置
關西鎮石光里 10 鄰 11 鄰	TWD97 X : 261850 Y : 2745425	<input checked="" type="checkbox"/> 易遭受河(海)水暴漲 <input type="checkbox"/> 低窪易積水區域 <input type="checkbox"/> 易遭受山崩土石掩埋 <input type="checkbox"/> 土石流潛勢溪流 <input type="checkbox"/> 住宅坡地災害 <input type="checkbox"/> 其他：	名稱：石光國小 地址：關西鎮石光里 9 鄰 石岡子 386 號 聯絡人：總務主任劉建興 聯絡電話：03-5869311 行動電話：0920664173	0	0	姓名：嚴盛任 電話：03-5868311 行動電話：0910160098  姓名：呂鉉墻 電話：03-5868823 0963-380205		無
關西鎮石光里 13 鄰 彭家住處附近	TWD97 X : 262002 Y : 2745324	<input checked="" type="checkbox"/> 易遭受河(海)水暴漲 <input type="checkbox"/> 低窪易積水區域 <input type="checkbox"/> 易遭受山崩土石掩埋 <input type="checkbox"/> 土石流潛勢溪流 <input type="checkbox"/> 住宅坡地災害 其他：	名稱：石光國小 地址：關西鎮石光里 9 鄰 石岡子 386 號 聯絡人：總務主任劉建興 聯絡電話：03-5869311 行動電話：0920664173	0	0	姓名：嚴盛任 電話：03-5868311 行動電話：0910160098  姓名：黃國強 電話：03-586817		無
關西鎮石光里 13 鄰 14 鄰食福鴨肉店上方 100 公尺處	TWD97 X : 261695.675 Y : 2745421.871	<input checked="" type="checkbox"/> 易遭受河(海)水暴漲 <input type="checkbox"/> 低窪易積水區域 <input type="checkbox"/> 易遭受山崩土石掩埋 <input type="checkbox"/> 土石流潛勢溪流 <input type="checkbox"/> 住宅坡地災害 <input type="checkbox"/> 其他：	名稱：石光國小 地址：關西鎮石光里 9 鄰 石岡子 386 號 聯絡人：總務主任劉建興 聯絡電話：03-5869311 行動電話：0920664173	0	0	姓名：嚴盛任 電話：03-5868311 行動電話：0910160098  姓名：黃國強 電話：03-586817		無

# 新竹縣關西鎮轄內災害潛勢區域調查統計表

更新日期： 111 年 3 月 1 日

(地點)名稱 /保全對象位置	GPS	致災可能原因	鄰近災民收容所名稱 地址及聯絡人聯絡電話	災害可能影響人口數	災害可能影響戶數	查報人員姓名(二名) 緊急聯絡電話	監視器		
							編號	位置	
關西鎮石光里 1, 2 鄰竹 118 線旁	TWD97 X : 264373. 346 Y : 2744546. 521	<input checked="" type="checkbox"/> 易遭受河(海)水暴漲 <input type="checkbox"/> 低窪易積水區域 <input type="checkbox"/> 易遭受山崩土石掩埋 <input type="checkbox"/> 土石流潛勢溪流 <input type="checkbox"/> 住宅坡地災害 其他：	名稱：石光國小 地址：關西鎮石光里 9 鄰 石岡子 386 號 聯絡人：總務主任劉建興 聯絡電話：03-5869311 行動電話：0920664173	0	0	姓名：嚴盛任 電話：03-5868311 行動電話：0910160098  姓名：呂鉉墻 電話：03-5868823 0963-380205		無	
關西鎮南山里 1 鄰彭榮煥、吳慶平 宅邊後面	TWD97 X : 266008. 52 Y : 2743544. 730	<input type="checkbox"/> 易遭受河(海)水暴漲 <input checked="" type="checkbox"/> 低窪易積水區域 <input type="checkbox"/> 易遭受山崩土石掩埋 <input type="checkbox"/> 土石流潛勢溪流 <input type="checkbox"/> 住宅坡地災害 其他：	關西國民小學 地址：關西鎮西安里 7 鄰 中山路 126 號 聯絡人：總務主任賴秋伶 聯絡電話： 03-5872028 # 501 行動電話： 0937-135082	20	3	姓名：羅吉信 電話：03-5872146 行動電話：0932112994  姓名：彭榮煥 電話：03-5874386 行動電話：		無	
		<input type="checkbox"/>							

# 新竹縣芎林鄉轄內災害潛勢區域調查統計表

重編日期： 111年03月01日

(地點)名稱 /保全對象位置	GPS	致災可能原因	鄰近災民收容所名稱、地址及聯絡人 聯絡電話	災害可能影響 人口數	災害可能影響 戶數	查報人員姓名(2名) 緊急聯絡電話	監視器	
							編號	位置
永興村牛欄窩溪 土石流潛勢區域 (新竹 DF017)	X260837 Y2738204	<input type="checkbox"/> 易遭受河(海)水暴漲 <input type="checkbox"/> 低窪易積水區域 <input type="checkbox"/> 易遭受山崩土石掩埋 <input checked="" type="checkbox"/> 土石流潛勢溪流 <input type="checkbox"/> 住宅坡地災害 <input type="checkbox"/> 其他：	名稱：永興集會所 地址：永興村7鄰39之3號 管理人：馮凱睿 管理人聯絡電話：0911216953	0(無住戶,僅工寮一處)	0	姓名：馮凱睿 電話：03-5931800 行動電話：0911216953 姓名：劉佩豪 電話：03-5923523、03-5921135分機29		無
永興村牛欄窩溪 土石流潛勢區域 (新竹 DF019)	X261705 Y2739066	<input type="checkbox"/> 易遭受河(海)水暴漲 <input type="checkbox"/> 低窪易積水區域 <input type="checkbox"/> 易遭受山崩土石掩埋 <input checked="" type="checkbox"/> 土石流潛勢溪流	名稱：永興集會所 地址：永興村7鄰39之3號 管理人：馮凱睿 管理人聯絡電話：0911216953	25	5	姓名：馮凱睿 電話：03-5931800 行動電話：0911216953 姓名：劉佩豪 電話：03-5923523、03-5921135分機29		無

		<input type="checkbox"/> 住宅坡地災害 <input type="checkbox"/> 其他：						
永興村李保窩溪 土石流潛勢區域 (新竹 DF018)	X260498 Y2737239	<input type="checkbox"/> 易遭受河(海)水暴漲 <input type="checkbox"/> 低窪易積水區域 <input type="checkbox"/> 易遭受山崩土石掩埋 <input checked="" type="checkbox"/> 土石流潛勢溪流 <input type="checkbox"/> 住宅坡地災害 <input type="checkbox"/> 其他：	名稱：碧潭國小 地址：石潭村福昌 街90號 管理人：李宜珍 管理人聯絡電話： 5923191	20	4	姓名：馮凱睿 電話：03-5931800 行動電話： 0911216953 姓名：劉佩豪 電 話：03- 5923523、03- 5921135 分機 29		無

# 新竹縣芎林鄉轄內災害潛勢區域調查統計表

更新日期： 111年03月01日

(地點)名稱  /保全對象位置	GPS	致災可能原因	鄰近災民收容所名稱、地址及聯絡人 聯絡電話	災害可能影響 人口數	災害可能影響 戶數	查報人員姓名(2名)  緊急聯絡電話	監視器	
							編號	位置
華龍村鹿寮坑溪 土石流潛勢區域 (新竹DF020)	X263423 Y2737050	<input type="checkbox"/> 易遭受河(海)水暴漲 <input type="checkbox"/> 低窪易積水區域 <input type="checkbox"/> 易遭受山崩土石掩埋 <input checked="" type="checkbox"/> 土石流潛勢溪流 <input type="checkbox"/> 住宅坡地災害 <input type="checkbox"/> 其他：	名稱：華龍集會所 地址：華龍村6鄰 176之1號 管理人：田興業 管理人聯絡電話： 0912006896	12	6	姓名：田興業 電話：03-5932729 行動電話： 0912006896 姓名：江俊彥 電話：03-5120807 5921135分機29	無	無
華龍村1鄰南華 道路旁	X263712 Y2738540	<input type="checkbox"/> 易遭受河(海)水暴漲 <input type="checkbox"/> 低窪易積水區域 <input checked="" type="checkbox"/> 易遭受山崩土石掩埋	名稱：五龍國小 地址：五龍村105號 聯絡人：廖志崑 聯絡電話： 5932320	13	7	姓名：彭進廷 電話：03-5932203 行動電話： 0933790426 姓名：江俊彥 電話：03-5120807 5921135分機27	無	無

		<input type="checkbox"/> 土石流潛勢溪流 <input type="checkbox"/> 住宅坡地災害 <input type="checkbox"/> 其他：						
華龍村2鄰鍾亮 明宅旁	X263327 Y2738770	<input type="checkbox"/> 易遭受河(海)水暴漲 <input type="checkbox"/> 低窪易積水區域 <input checked="" type="checkbox"/> 易遭受山崩土石掩埋 <input type="checkbox"/> 土石流潛勢溪流 <input type="checkbox"/> 住宅坡地災害 <input type="checkbox"/> 其他：	名稱：五龍國小 地址：五龍村105 號 聯絡人：廖志崑 聯絡電話： 5932320	0	已無住 戶 (籍在人 不在)	姓名：彭進廷 電話：03-5932203 行動電話： 0933790426 姓名：江俊彥 電話：03-5120807 03-5921135分機29		無

# 新竹縣芎林鄉轄內災害潛勢區域調查統計表

更新日期： 111年03月01日

(地點)名稱 /保全對象位置	GPS	致災可能原因	鄰近災民收容所名稱、地址及聯絡人 聯絡電話	災害可能影響 人口數	災害可能影響 戶數	查報人員姓名(2名) 緊急聯絡電話	監視器	
							編號	位置
石潭村寶芝林社區靠山側區域	X259063 Y2738902	<input type="checkbox"/> 易遭受河(海)水暴漲 <input type="checkbox"/> 低窪易積水區域 <input checked="" type="checkbox"/> 易遭受山崩土石掩埋 <input type="checkbox"/> 土石流潛勢溪流 <input type="checkbox"/> 住宅坡地災害 <input type="checkbox"/> 其他：	名稱：碧潭國小 地址：石潭村福昌街90號 聯絡人：李宜珍 聯絡電話：5923191	4	1	姓名：邱創桂 電話：03-5928753 行動電話： 0938350495 姓名：劉佩豪 電話：03-5923523 03-5921135分機29		無
新鳳村飛鳳山入山口區域	X258981 Y2739819	<input type="checkbox"/> 易遭受河(海)水暴漲 <input type="checkbox"/> 低窪易積水區域 <input checked="" type="checkbox"/> 易遭受山崩土石掩埋	名稱：芎林國中 地址：新鳳村8鄰74號 聯絡人：徐俊銘 聯絡電話：5922775#20	12	8	姓名：吳昌樺 電話：03-5121066 行動電話：		無

		<input type="checkbox"/> 土石流潛勢溪流 <input type="checkbox"/> 住宅坡地災害 <input type="checkbox"/> 其他：				0928131691 姓名：劉佩豪 電話：03-5923523 03-5921135 分機 29		
上山村大砂谷社 區靠山側區域	X256670 Y2742799	<input type="checkbox"/> 易遭受河（海）水暴漲 <input type="checkbox"/> 低窪易積水區域 <input checked="" type="checkbox"/> 易遭受山崩土石掩埋 <input type="checkbox"/> 土石流潛勢溪流 <input type="checkbox"/> 住宅坡地災害 <input type="checkbox"/> 其他：	名稱：上山村活動 中心 地址：上山村綠獅 三街6號 聯絡人：彭達棟 聯絡電話： 0921179228	25	6	姓名：彭達棟 電話：03-5925327 行動電話： 0921179228 姓名：江俊彥 電話：03-5120807 03-5921135 分機 27		無

# 新竹縣芎林鄉轄內災害潛勢區域調查統計表

更新日期： 111年03月01日

(地點)名稱  /保全對象位置	GPS	致災可能原因	鄰近災民收容所名稱、地址及聯絡人 聯絡電話	災害可能影響 人口數	災害可能影響 戶數	查報人員姓名(2名)  緊急聯絡電話		監視器	
						編號	位置		
五龍村鹿寮坑溪、大肚溪流域	X261551 Y2736704	<input checked="" type="checkbox"/> 易遭受河(海)水暴漲 <input type="checkbox"/> 低窪易積水區域 <input type="checkbox"/> 易遭受山崩土石掩埋 <input type="checkbox"/> 土石流潛勢溪流 <input type="checkbox"/> 住宅坡地災害 <input type="checkbox"/> 其他：	名稱：芎林國中 地址：新鳳村8鄰74號 聯絡人：徐俊銘 聯絡電話：5922775	300	60	姓名：吳昌樺  電話：03-5121066  行動電話：  0928131691 姓名：江俊彥 電話：03-5120807 03-5921135 分機27		芎林鄉富林路與五和街口	

# 新竹縣竹東鎮轄內災害潛勢區域調查統計表

更新日期：111年2月24日

(地點)名稱 /保全對象位置	GPS/照片	致災可能原因	鄰近災民收容所名稱、地址及聯絡人聯絡電話	災害可能影響人口數	災害可能影響戶數	查報人員姓名(2名) 緊急聯絡電話	監視器	
							編號	位置
上坪里	X : 262322 Y : 2726506 	<input type="checkbox"/> 易遭受河(海)水暴漲 <input type="checkbox"/> 低窪易積水區域 <input type="checkbox"/> 易遭受山崩土石掩埋 <input checked="" type="checkbox"/> 土石流潛勢溪流 <input type="checkbox"/> 住宅坡地災害 <input type="checkbox"/> 其他：	避難所：瑞峰國小 地址：竹東鎮上坪里43號 聯絡人：范明鳳主任 5949052#120 0937-401583	8	4	里長：曾瑞琴 5960028、0928-480099 里幹事：彭寶坤 0912-233562		僅有隘蘭聯絡道路與南清公路口(十八兒)設有監視系統
軟橋里	X : 259845 Y : 2731834 	<input type="checkbox"/> 易遭受河(海)水暴漲 <input type="checkbox"/> 低窪易積水區域 <input type="checkbox"/> 易遭受山崩土石掩埋 <input checked="" type="checkbox"/> 土石流潛勢溪流 <input type="checkbox"/> 住宅坡地災害 <input type="checkbox"/> 其他：	避難所：員嶼國小 地址：東峰路281號 聯絡人：羅叔康主任 聯絡電話：5962143#103 0972-248933	96	39	里長：林德源 5958467、0932-117103 里幹事：張宜惠 0936-167872		僅有軟橋社區竹122線25.5KM處設有監視系統

<p>東寧里沿河街 (頭前溪側)</p>	<p>145m 24.724222 121.102083</p> 	<p><input type="checkbox"/> 易遭受河(海)水 暴漲 <input checked="" type="checkbox"/> 低窪易積水區域 <input type="checkbox"/> 易遭受山崩土石掩 埋 <input type="checkbox"/> 土石流潛勢溪流 <input type="checkbox"/> 住宅坡地災害 <input type="checkbox"/> 其他：</p>	<p>名稱：東寧里集會所 地址：中豐路1段90號 聯絡人：彭世一代理里長 聯絡電話：5963002 0919-255189</p>	<p>780</p>	<p>195</p>	<p>姓名：彭世一代理里長 電話：5963002 行動電話：0919- 255189 姓名：黃惠芳里幹事 電話：5966177#512 行動電話：0937- 829132</p>		<p>臨近之 中豐 路、沿 河街口 有監視 器可供 檢視</p>
<p>鷄林里沿河街 (頭前溪側)</p>	<p>130m 24.736694 121.098111</p> 	<p><input type="checkbox"/> 易遭受河(海)水 暴漲 <input checked="" type="checkbox"/> 低窪易積水區域 <input type="checkbox"/> 易遭受山崩土石掩 埋 <input type="checkbox"/> 土石流潛勢溪流 <input type="checkbox"/> 住宅坡地災害 <input type="checkbox"/> 其他：</p>	<p>名稱：中山社區活動中 心 地址：大同路257號 聯絡人：賴運土理事長 聯絡電話： 5964166 0966-562211 名稱：中山國小 地址：中山路70號 聯絡人：邱鈺惠主任 聯絡電話： 5962102#104 0922-459257</p>	<p>180</p>	<p>60</p>	<p>姓名：賴謝玉春 代理里長 電話：5964166 行動電話：0910- 495123 姓名：李姍茹里幹事 電話：5966177#516 行動電話：0919- 971432</p>		<p>臨近之 沿河街 441 巷、沿 河街口 有監視 器</p>
<p>仁愛里沿河街 (頭前溪側) 1- 6 鄰</p>	<p>127m 24.741666 121.092614</p>	<p><input type="checkbox"/> 易遭受河(海)水 暴漲 <input checked="" type="checkbox"/> 低窪易積水區域 <input type="checkbox"/> 易遭受山崩土石掩 埋</p>	<p>名稱：中山社區活動中 心 地址：大同路257號 聯絡人：賴運土理事長 聯絡電話：</p>	<p>1300</p>	<p>350</p>	<p>姓名：詹嫦嬌代理里長 電話：5964052 行動電話：0930- 133821 姓名：朱玉菁里幹事</p>		<p>臨近之 仁愛 路、沿 河街口 有監視 器</p>

		<input type="checkbox"/> 土石流潛勢溪流 <input type="checkbox"/> 住宅坡地災害 <input type="checkbox"/> 其他：	5964166 0966-562211			電話：5966177#510 行動電話：0911-374333	
仁愛里 22 鄰， 仁愛路 391 巷	130m 24.740705 121.090625 	<input type="checkbox"/> 易遭受河（海）水暴漲 <input checked="" type="checkbox"/> 低窪易積水區域 <input type="checkbox"/> 易遭受山崩土石掩埋 <input type="checkbox"/> 土石流潛勢溪流 <input type="checkbox"/> 住宅坡地災害 <input type="checkbox"/> 其他：	名稱：中山社區活動中心 地址：大同路 257 號 聯絡人：賴運土理事長 聯絡電話： 5964166 0966-562211	220	51	姓名：詹嫦嬌代理里長 電話：5964052 行動電話：0930-133821 姓名：朱玉菁里幹事 電話：5966177#510 行動電話：0911-374333	該區毗鄰路口均無監視器
員山里下員山、 麻園肚（頭前溪側）	41m 24.796869 121.030913 	<input type="checkbox"/> 易遭受河（海）水暴漲 <input checked="" type="checkbox"/> 低窪易積水區域 <input type="checkbox"/> 易遭受山崩土石掩埋 <input type="checkbox"/> 土石流潛勢溪流 <input type="checkbox"/> 住宅坡地災害 <input type="checkbox"/> 其他：	名稱：竹中國小 地址：竹中路 104 巷 14 號 聯絡人：劉璫祁主任 聯絡電話：5823822#713 0921-181631	378	121	姓名：楊忠貴里長 電話：5825236 行動電話：0932-119383 姓名：邱勝福里幹事 電話：5966177#513 行動電話：0976-378651	僅於竹美路二段與水防道路路口設有監視器
陸豐里（頭前溪側）	97m 24.774116 121.068559 	<input type="checkbox"/> 易遭受河（海）水暴漲 <input checked="" type="checkbox"/> 低窪易積水區域 <input type="checkbox"/> 易遭受山崩土石掩埋 <input type="checkbox"/> 土石流潛勢溪流 <input type="checkbox"/> 住宅坡地災害	名稱：大同國小 地址：莊敬路 111 號 聯絡人：劉智銘主任 聯絡電話： 5961160#2005 0933-795781	800	178	姓名：呂學清里長 電話：5922401 行動電話：0933-795905 姓名：雷淑惠里幹事 電話：5966177#515 行動電話：	該區毗鄰路口均無監視器

		<input type="checkbox"/> 其他：				0978-301213	
大鄉里第4鄰至19鄰，中興河道上游河溝（和江街一帶較嚴重）	149m 24.725420 121.082999 	<input checked="" type="checkbox"/> 易遭受河（海）水暴漲 <input type="checkbox"/> 低窪易積水區域 <input type="checkbox"/> 易遭受山崩土石掩埋 <input type="checkbox"/> 土石流潛勢溪流 <input type="checkbox"/> 住宅坡地災害 <input type="checkbox"/> 其他：	名稱：竹東鎮立幼兒園 地址：文林路33號 聯絡人：黃若文園長 聯絡電話：5100874 0933-116134	2500	1241	姓名：范綱朋里長 電話：5969492 行動電話：0933-266894 姓名：黃惠芳里幹事 電話：03-5966177#512 行動電話：0937-829132	僅中豐路和江街口設有監視器
大鄉里7鄰研究路一帶河溝	167m 24.727954 121.082491 	<input checked="" type="checkbox"/> 易遭受河（海）水暴漲 <input type="checkbox"/> 低窪易積水區域 <input type="checkbox"/> 易遭受山崩土石掩埋 <input type="checkbox"/> 土石流潛勢溪流 <input type="checkbox"/> 住宅坡地災害 <input type="checkbox"/> 其他：	名稱：竹東鎮立幼兒園 地址：文林路33號 聯絡人：黃若文園長 聯絡電話：5100874 0933-116134	275	130	姓名：范綱朋里長 電話：5969492 行動電話：0933-266894 姓名：黃惠芳里幹事 電話：03-5966177#512 行動電話：0937-829132	該區毗鄰路口均無監視器
上館里28鄰和江街一帶（中興河道上游）	149m 24.725447 121.085025 	<input checked="" type="checkbox"/> 易遭受河（海）水暴漲 <input type="checkbox"/> 低窪易積水區域 <input type="checkbox"/> 易遭受山崩土石掩埋 <input type="checkbox"/> 土石流潛勢溪流 <input type="checkbox"/> 住宅坡地災害 <input type="checkbox"/> 其他：	名稱：樹杞林文化館 地址：新生路377號 聯絡人：陳傑管理員 聯絡電話：5940923 0975-002150	200	50	姓名：邱榮發里長 電話：5953130 行動電話：0930-256670 姓名：黃萱貽里幹事 電話：5966177#513 行動電話：0919-907946	該區毗鄰路口均無監視器
五豐里五豐二路一帶	122m 24.748486 121.080568	<input checked="" type="checkbox"/> 易遭受河（海）水暴漲	名稱：大同國小 地址：莊敬路111號	400	100	姓名：羅晉弘里長 電話：5941125 行動電話：0915-338803	僅於長春路、自強路

		<input type="checkbox"/> 低窪易積水區域 <input type="checkbox"/> 易遭受山崩土石掩埋 <input type="checkbox"/> 土石流潛勢溪流 <input type="checkbox"/> 住宅坡地災害 <input type="checkbox"/> 其他：	聯絡人：劉智銘主任 聯絡電話： 5961160#2005 0933-795781			姓名：余靜慧里幹事 電話：5966177#509 行動電話：0934-035682		口設有監視器
五豐里五豐街12~15鄰一帶(納莉颱風淹水過)	131m 24.744262 121.081145 	<input checked="" type="checkbox"/> 易遭受河(海)水暴漲 <input type="checkbox"/> 低窪易積水區域 <input type="checkbox"/> 易遭受山崩土石掩埋 <input type="checkbox"/> 土石流潛勢溪流 <input type="checkbox"/> 住宅坡地災害 <input type="checkbox"/> 其他：	名稱：大同國小 地址：莊敬路111號 聯絡人：劉智銘主任 聯絡電話： 5961160#2005 0933-795781	150	54	姓名：羅晉弘里長 電話：5941125 行動電話：0915-338803 姓名：余靜慧里幹事 電話：5966177#509 行動電話：0934-035682		僅於民德路與五豐街口設有監視器
五豐里忠孝街98、112、122、132巷一帶(巷底之邊坡)納莉颱風邊坡崩塌	145m 24.744784 121.077489	<input type="checkbox"/> 易遭受河(海)水暴漲 <input type="checkbox"/> 低窪易積水區域 <input checked="" type="checkbox"/> 易遭受山崩土石掩埋 <input type="checkbox"/> 土石流潛勢溪流 <input type="checkbox"/> 住宅坡地災害 <input type="checkbox"/> 其他：	名稱：大同國小 地址：莊敬路111號 聯絡人：劉智銘主任 聯絡電話： 5961160#2005 0933-795781	2100	200	姓名：羅晉弘里長 電話：5941125 行動電話：0915-338803 姓名：余靜慧里幹事 電話：5966177#509 行動電話：0934-035682		僅忠孝街口設有監視器
五豐里九莊33~59號一帶(屋後方)(納莉颱風邊坡崩塌)	153m 24.740460 121.080131	<input type="checkbox"/> 易遭受河(海)水暴漲 <input type="checkbox"/> 低窪易積水區域 <input checked="" type="checkbox"/> 易遭受山崩土石掩埋 <input type="checkbox"/> 土石流潛勢溪流 <input type="checkbox"/> 住宅坡地災害 <input type="checkbox"/> 其他：	名稱：大同國小 地址：莊敬路111號 聯絡人：劉智銘主任 聯絡電話： 5961160#2005 0933-795781	45	15	姓名：羅晉弘里長 電話：5941125 行動電話：0915-338803 姓名：余靜慧里幹事 電話：5966177#509 行動電話：0934-035682		該區毗鄰路口均無監視器

<p>大鄉里3鄰大鄉 25號彭宅附近地 區(含慈惠堂一 帶)</p>	<p>208m 24.720561 121.073146</p>	<p><input type="checkbox"/> 易遭受河(海)水 暴漲 <input type="checkbox"/> 低窪易積水區域 <input checked="" type="checkbox"/> 易遭受山崩土石掩 埋 <input type="checkbox"/> 土石流潛勢溪流 <input type="checkbox"/> 住宅坡地災害 其他：</p>	<p>名稱：竹東鎮立幼兒園 地址：文林路33號 聯絡人：黃若文園長 聯絡電話：5100874 0933-116134</p>	<p>150</p>	<p>33</p>	<p>姓名：范綱朋里長 電話：5969492 行動電話：0933- 266894 姓名：黃惠芳里幹事 電話：5966177#512 行動電話：0937- 829132</p>		<p>該區毗 鄰路口 均無監 視器</p>
<p>大鄉里3鄰中豐 路三段360巷一 帶</p>	<p>208m 24.723381 121.076408</p>	<p><input type="checkbox"/> 易遭受河(海)水 暴漲 <input type="checkbox"/> 低窪易積水區域 <input checked="" type="checkbox"/> 易遭受山崩土石掩 埋 <input type="checkbox"/> 土石流潛勢溪流 <input type="checkbox"/> 住宅坡地災害 其他：</p>	<p>名稱：竹東鎮立幼兒園 地址：文林路33號 聯絡人：黃若文園長 聯絡電話：5100874 0933-116134</p>	<p>100</p>	<p>21</p>	<p>姓名：范綱朋里長 電話：5969492 行動電話：0933- 266894 姓名：黃惠芳里幹事 電話：5966177#512 行動電話：0937- 829132</p>		<p>該區毗 鄰路口 均無監 視器</p>
<p>員嶼里南清公路 122縣道24.3K處 (108年5、6月鋒 面豪雨土石滑落)</p>	<p>24.703996 121.096156</p> 	<p><input type="checkbox"/> 易遭受河(海)水 暴漲 <input type="checkbox"/> 低窪易積水區域 <input checked="" type="checkbox"/> 易遭受山崩土石掩 埋 <input type="checkbox"/> 土石流潛勢溪流 <input type="checkbox"/> 住宅坡地災害 其他：</p>	<p>名稱：員嶼國小活動中 心 地址：東峰路281號 聯絡人：羅叔康主任 聯絡電話：5962143#103 0972-248933</p>	<p>7</p>	<p>1</p>	<p>姓名：王瀚立里長 電話：5100178 行動電話：0921- 919888 姓名：徐瑞玉里幹事 電話：5966177#516 行動電話：0937- 162581</p>		<p>該區毗 鄰路口 均無監 視器</p>
<p>三重里中興路二 段297巷底放翁 清境後門附近 (108年6月鋒面 豪雨土石滑落)</p>	<p>24.755153 121.057907</p>	<p><input type="checkbox"/> 易遭受河(海)水 暴漲 <input type="checkbox"/> 低窪易積水區域 <input checked="" type="checkbox"/> 易遭受山崩土石掩</p>	<p>名稱：二重國小禮堂 地址：光明路32號 聯絡人：彭靜萍主任 連絡電話： 5822098#13 0922-725001</p>	<p>8</p>	<p>3</p>	<p>姓名：范振東里長 電話：5821872 行動電話：0911- 242998 姓名：雷淑惠里幹事 電話：5966177#515 行動電話：0978-</p>		<p>該區毗 鄰路口 均無監 視器</p>




		埋 <input type="checkbox"/> 土石流潛勢溪流 <input type="checkbox"/> 住宅坡地災害 <input type="checkbox"/> 其他：				301213		
瑞峰里東河產業道路2.55K處(108年6月鋒面豪雨土石坍方)	24.65460 121.10788 	<input type="checkbox"/> 易遭受河(海)水暴漲 <input type="checkbox"/> 低窪易積水區域 <input checked="" type="checkbox"/> 易遭受山崩土石掩埋 <input type="checkbox"/> 土石流潛勢溪流 <input type="checkbox"/> 住宅坡地災害 <input type="checkbox"/> 其他：	名稱：瑞峰國小禮堂 地址：上坪里43號 聯絡人：范明鳳主任 連絡電話：5949052#120 0937-401583	11	6	姓名：彭康麟里長 電話：5949389 行動電話：0936-896466 姓名：廖淑慧里幹事 電話：5966177#514 行動電話：0932-161176		該區毗鄰路口均無監視器
瑞峰里南清公路122縣道29.5K處(108年5、6月鋒面豪雨土石滑落)	24.666688 121.104311 	<input type="checkbox"/> 易遭受河(海)水暴漲 <input type="checkbox"/> 低窪易積水區域 <input checked="" type="checkbox"/> 易遭受山崩土石掩埋 <input type="checkbox"/> 土石流潛勢溪流 <input type="checkbox"/> 住宅坡地災害 <input type="checkbox"/> 其他：	名稱：瑞峰國小禮堂 地址：上坪里43號 聯絡人：范明鳳主任 連絡電話：5949052#120 0937-401583	2	1	姓名：彭康麟里長 電話：5949389 行動電話：0936-896466 姓名：廖淑慧里幹事 電話：5966177#514 行動電話：0932-161176		僅南清公路與五指山路設有監視器
柯湖里雲南路358巷(108年6月鋒面豪雨土石崩塌)	24.765060 121.043367 	<input type="checkbox"/> 易遭受河(海)水暴漲 <input type="checkbox"/> 低窪易積水區域 <input checked="" type="checkbox"/> 易遭受山崩土石掩埋 <input type="checkbox"/> 土石流潛勢溪流 <input type="checkbox"/> 住宅坡地災害 <input type="checkbox"/> 其他：	名稱：竹中國小禮堂 地址：竹中路104巷14號 聯絡人：劉璫祁主任 連絡電話：5823822#713 0921-181631 名稱：二重國小禮堂 地址：光明路32號 聯絡人：彭靜萍主任 連絡電話：5822098#13 0922-725001	13	8	姓名：呂廖春梅 代理里長 電話：5821171 行動電話：0918-512371 姓名：邱勝福里幹事 電話：5966177#513 行動電話：0976-378651		僅雲南路與學府路設有監視器

<p>員嶼里竹39線通往北埔方向-員嶼子20號附近(108年6月鋒面豪雨土石崩塌)</p>	<p>24.699877 121.094648</p> 	<p><input type="checkbox"/> 易遭受河(海)水暴漲 <input type="checkbox"/> 低窪易積水區域 <input checked="" type="checkbox"/> 易遭受山崩土石掩埋 <input type="checkbox"/> 土石流潛勢溪流 <input type="checkbox"/> 住宅坡地災害 <input type="checkbox"/> 其他：</p>	<p>名稱：員嶼國小活動中心 地址：東峰路281號 聯絡人：羅叔康主任 聯絡電話：5962143#103 0972-248933</p>	<p>10</p>	<p>4</p>	<p>姓名：王瀚立里長 電話：5100178 行動電話：0921-919888 姓名：徐瑞玉里幹事 電話：5966177#516 行動電話：0937-162581</p>		<p>該區毗鄰路口均無監視器</p>
<p>頭重里東科路地下道(109年5月鋒面豪雨)</p>	<p>24.781122 121.033801</p> 	<p><input type="checkbox"/> 易遭受河(海)水暴漲 <input checked="" type="checkbox"/> 低窪易積水區域 <input type="checkbox"/> 易遭受山崩土石掩埋 <input type="checkbox"/> 土石流潛勢溪流 <input type="checkbox"/> 住宅坡地災害 <input type="checkbox"/> 其他：</p>	<p>名稱：竹中國小禮堂 地址：竹中路104巷14號 聯絡人：劉琛祁主任 連絡電話：5823822#713 0921-181631 名稱：頭重社區活動中心 地址：富榮街25號 聯絡人：林振維理事長 連絡電話：5825153 0937-154083</p>	<p>600</p>	<p>200</p>	<p>姓名：曾俊傑里長 電話：5821461 行動電話：0932-118208 姓名：王筱嫻里幹事 電話：5966177#512 行動電話：0963-930083</p>		<p>僅於中興路四段與東科路口設監視器</p>
<p>員嶼里竹39線5K處(110年7月23日烟花颱風)</p>	<p>24.702146 121.092443</p> 	<p><input type="checkbox"/> 易遭受河(海)水暴漲 <input type="checkbox"/> 低窪易積水區域 <input checked="" type="checkbox"/> 易遭受山崩土石掩埋 <input type="checkbox"/> 土石流潛勢溪流 <input type="checkbox"/> 住宅坡地災害 <input type="checkbox"/> 其他：</p>	<p>名稱：員嶼國小活動中心 地址：東峰路281號 聯絡人：羅叔康主任 聯絡電話：5962143#103 0972-248933</p>	<p>2</p>	<p>1</p>	<p>姓名：王瀚立里長 電話：5100178 行動電話：0921-919888 姓名：徐瑞玉里幹事 電話：5966177#516 行動電話：0937-162581</p>		<p>無監視器</p>
<p>員嶼里南清公路122縣道24.1K(110年8月盧碧颱風引進西南氣流豪雨導致崩坍)</p>	<p>24.70517 121.09614</p>	<p><input type="checkbox"/> 易遭受河(海)水暴漲 <input type="checkbox"/> 低窪易積水區域 <input checked="" type="checkbox"/> 易遭受山崩土石掩埋</p>	<p>名稱：員嶼國小活動中心 地址：東峰路281號 聯絡人：羅叔康主任 聯絡電話：5962143#103 0972-248933</p>	<p>12</p>	<p>4</p>	<p>姓名：王瀚立里長 電話：5100178 行動電話：0921-919888 姓名：徐瑞玉里幹事 電話：5966177#516 行動電話：0937-</p>		<p>僅南清公路與五指山路設有監視器</p>

		<p>埋</p> <p><input type="checkbox"/> 土石流潛勢溪流</p> <p><input type="checkbox"/> 住宅坡地災害</p> <p><input type="checkbox"/> 其他：</p>				162581		
<p>五豐里公園路竹 37線近1K處(110 年8月盧碧颱風 引進西南氣流豪 雨導致崩坍)</p>	<p>24.734068 121.079604</p> 	<p><input type="checkbox"/> 易遭受河(海)水 暴漲</p> <p><input type="checkbox"/> 低窪易積水區域</p> <p><input checked="" type="checkbox"/> 易遭受山崩土石掩 埋</p> <p><input type="checkbox"/> 土石流潛勢溪流</p> <p><input type="checkbox"/> 住宅坡地災害</p> <p><input type="checkbox"/> 其他：</p>	<p>名稱：大同國小</p> <p>地址：莊敬路111號</p> <p>聯絡人：劉智銘主任</p> <p>聯絡電話： 5961160#2005 0933-795781</p>	1500	500	<p>姓名：羅晉弘里長 電話：5941125 行動電話：0915- 338803</p> <p>姓名：余靜慧里幹事 電話：5966177#509 行動電話：0934- 035682</p>		<p>僅公園 路196 巷口設 有監視 器，距 離災點 約400 公尺</p>

# 新竹縣五峰鄉轄內災害潛勢區域調查統計表

更新日期：110年12月31日

(地點)名稱/ 保全對象位置	GPS	致災可能原因	鄰近災民收容所 名稱地址及聯絡 人聯絡電話	災害可能 影響人口 數	災害可能 影響戶數	查報人員姓名(2 名) 緊急聯絡電話	監視器	
							編號	位置
茅圃部落 	X : 259400 Y : 2723550	<input type="checkbox"/> 易遭受河(海)水暴漲 <input type="checkbox"/> 低窪易積水區域 <input checked="" type="checkbox"/> 易遭受山崩土石掩埋 <input checked="" type="checkbox"/> 土石流潛勢溪流 <input type="checkbox"/> 住宅坡地災害 <input type="checkbox"/> 其他：	大隘村活動中心 地址：五峰鄉大隘 村六鄰98號2樓 連絡人：夏文健 電話：0975390775	330	123	夏文健 電話：03-5851509 手機：0975390775 江曉婷 03-5851509 0933844872		無
土場部落 	X : 258500 Y : 2718150	<input type="checkbox"/> 易遭受河(海)水暴漲 <input type="checkbox"/> 低窪易積水區域 <input checked="" type="checkbox"/> 易遭受山崩土石掩埋 <input checked="" type="checkbox"/> 土石流潛勢溪流 <input type="checkbox"/> 住宅坡地災害 其他：	桃山收容所 地址：五峰鄉桃山 村3鄰52-1號。 連絡人：陳素蓮 電話：0930516677	166	64	陳素蓮 電話：03-5856061 手機：0930516677 孫智文 電話：03-5856061 手機：0952653450		無
忠興部落 	X : 262278 Y : 2722309	<input type="checkbox"/> 易遭受河(海)水暴漲 <input type="checkbox"/> 低窪易積水區域 <input checked="" type="checkbox"/> 易遭受山崩土石掩埋 <input checked="" type="checkbox"/> 土石流潛勢溪流 <input type="checkbox"/> 住宅坡地災害 其他：	竹林村辦公處 地址：五峰鄉竹林 村1鄰13號 連絡人：呂勝忠 電話：0903075825	44	10	呂勝忠 電話：03-5851004 手機：0903075825 胡秀芳 電話：03-5851004 手機：0932903514		無

雲山部路	X24.538743, Y121.126393 	<input type="checkbox"/> 易遭受河(海)水暴漲 <input type="checkbox"/> 低窪易積水區域 <input checked="" type="checkbox"/> 易遭受山崩土石掩埋 <input checked="" type="checkbox"/> 土石流潛勢溪流 <input type="checkbox"/> 住宅坡地災害 其他：	桃山收容所 地址：五峰鄉桃山村3鄰52-1號。 連絡人：陳素蓮 電話：0930516677	71	44	陳素蓮 電話：03-5856061 手機：0930516677 孫智文 電話：03-5856061 手機：0952653450		無
石鹿部落	X264367 Y2717848 	<input type="checkbox"/> 易遭受河(海)水暴漲 <input type="checkbox"/> 低窪易積水區域 <input checked="" type="checkbox"/> 易遭受山崩土石掩埋 <input checked="" type="checkbox"/> 土石流潛勢溪流 <input type="checkbox"/> 住宅坡地災害 其他：	桃山收容所 地址：五峰鄉桃山村3鄰52-1號。 連絡人：陳素蓮 電話：0930516677	84	40	陳素蓮 電話：03-5856061 手機：0930516677 孫智文 電話：03-5856061 手機：0952653450		無

附件1

# 新竹縣橫山鄉轄內災害潛勢區域調查統計表

更新日期: 111年2月24日

(地點)名稱 /保全對象位置	GPS	致災可能原因	鄰近災民收容所名稱 地址及聯絡人聯絡電話	災害可能影響人口數	災害可能影響戶數	查報人員姓名(二名) 緊急聯絡電話	監視器	
							編號	位置
南昌村集會所 前(上坪溪)	X:244023 Y:2106735	<ul style="list-style-type: none"> <li><input checked="" type="checkbox"/> 易遭受河(海)水暴漲</li> <li><input type="checkbox"/> 低窪易積水區域</li> <li><input type="checkbox"/> 易遭受山崩土石掩埋</li> <li><input type="checkbox"/> 土石流潛勢溪流</li> <li><input type="checkbox"/> 住宅坡地災害</li> <li><input type="checkbox"/> 其他:</li> </ul>	名稱:瑞峰國小 地址:竹東鎮瑞峰里 43號 聯絡人:總務 聯絡電話: 03-5949052	30人	6	姓名:曾勝淇 電話:03-5949311 行動電話:0912242311 姓名:沈暉傑 電話:03-5932001#610 行動電話:0963293045		無
內灣村雞油樹 下附近	X:268207 Y:2732735	<ul style="list-style-type: none"> <li><input checked="" type="checkbox"/> 易遭受河(海)水暴漲</li> <li><input checked="" type="checkbox"/> 低窪易積水區域</li> <li><input type="checkbox"/> 易遭受山崩土石掩埋</li> <li><input type="checkbox"/> 土石流潛勢溪流</li> <li><input type="checkbox"/> 住宅坡地災害</li> <li><input type="checkbox"/> 其他:</li> </ul>	名稱:廣濟宮活動中心 地址:內灣村6鄰大同 路1號 聯絡人:黃世杰 聯絡電話:03- 5849725 聯絡人:薛先生(館員) 聯絡電話: 03-5849301	32人	12	聯絡人:黃世杰 電話:03-5849725 行動電話:0935647229 姓名:陳竹英 電話:03-5932001#611 行動電話:0933087837	9	內灣 7-11 對面

附件 1

# 新竹縣橫山鄉轄內災害潛勢區域調查統計表

更新日期: 111年2月24日

(地點)名稱 /保全對象位置	GPS	致災可能原因	鄰近災民收容所名稱 地址及聯絡人聯絡電話	災害 可能 影響 人口 數	災害 可能 影響 戶數	查報人員姓名(二名) 緊急聯絡電話	監視器	
							編號	位置
橫山國中	X:263976 Y:2734746	<input type="checkbox"/> 易遭受河(海)水暴漲 <input checked="" type="checkbox"/> 低窪易積水區域 <input type="checkbox"/> 易遭受山崩土石掩埋 <input type="checkbox"/> 土石流潛勢溪流 <input type="checkbox"/> 住宅坡地災害 <input type="checkbox"/> 其他：	名稱：橫山鄉老人文康中心 地址：大肚村8鄰永昌街53號 姓名：徐洪正 聯絡電話：03-5931937	師生約260人	0	姓名：徐洪正 電話：03-5931937 行動電話：0922742369 姓名：呂美雲 電話：03-5932001#605 行動電話：0910039045	6	友緣餐廳前
田寮村鄒顯謙 碾米廠	X:259886 Y:2733449	<input type="checkbox"/> 易遭受河(海)水暴漲 <input checked="" type="checkbox"/> 低窪易積水區域 <input type="checkbox"/> 易遭受山崩土石掩埋 <input type="checkbox"/> 土石流潛勢溪流	名稱：田寮村集會所 地址：田寮村8鄰田洋街132號 姓名：梁少枝 聯絡電話：	30人	6	姓名：梁少枝 電話：03-5937258 行動電話：0937154767 姓名：陳竹英 電話：03-5932001#611		無

附件 1

附件 1

# 新竹縣橫山鄉鎮市轄內災害潛勢區域調查統計表

更新日期: 111 年 2 月 24 日

(地點)名稱 /保全對 象位置	GPS	致災可能原因	鄰近災民收容所名稱 地址及聯絡人聯絡電話	災害 可能 影響 人口 數	災害 可能 影響 戶數	查報人員姓名(二名) 緊急聯絡電話	監視器	
							編號	位置
力行村 11 鄰 79 號附近(往林正 賢)崩塌	X:266903 Y:2735278	<input type="checkbox"/> 易遭受河(海)水暴漲 <input type="checkbox"/> 低窪易積水區域 <input checked="" type="checkbox"/> 易遭受山崩土石掩埋 <input type="checkbox"/> 土石流潛勢溪流	名稱：橫山鄉老人文康中 心 地址：大肚村 8 鄰永昌街 53 號 聯絡人：徐洪正 聯絡電話：03-5931937 聯絡人：楊瑞端	0 人	0	姓名：高富元 電話：03-5931312 行動電話：0921884035 姓名：戴瑞枝 電話：03-5932001 # 612 行動電話：0912533642		無

		<input type="checkbox"/> 住宅坡地災害 <input type="checkbox"/> 其他：	聯絡電話：03-5932180				
力行村 11 鄰白石湖 82 號(張兆庚先生果園處)	X:266894 Y:2735284	<input type="checkbox"/> 易遭受河(海)水暴漲 <input type="checkbox"/> 低窪易積水區域 <input checked="" type="checkbox"/> 易遭受山崩土石掩埋 <input type="checkbox"/> 土石流潛勢溪流 <input type="checkbox"/> 住宅坡地災害 <input type="checkbox"/> 其他：	名稱：橫山鄉老人文康中心 地址：大肚村 8 鄰永昌街 53 號 聯絡人：徐洪正 聯絡電話：03-5931937 聯絡人：楊瑞端 聯絡電話：03-5932180	1 人	1	姓名：高富元 電話：03-5931312 行動電話：0921884035 姓名：戴瑞枝 電話：03-5932001 # 612 行動電話：0912533642	無
力行村 11 鄰白石湖 88 號陳松埤宅前	X:266918 Y:2735239	<input type="checkbox"/> 易遭受河(海)水暴漲 <input type="checkbox"/> 低窪易積水區域 <input checked="" type="checkbox"/> 易遭受山崩土石掩埋 <input type="checkbox"/> 土石流潛勢溪流	名稱：橫山鄉老人文康中心 地址：大肚村 8 鄰永昌街 53 號 聯絡人：徐洪正 聯絡電話：03-5931937 聯絡人：楊瑞端	0 人	0	姓名：高富元 電話：03-5931312 行動電話：0921884035 姓名：戴瑞枝 電話：03-5932001 # 612 行動電話：0912533642	無

		<input type="checkbox"/> 住宅坡地災害 <input type="checkbox"/> 其他：	聯絡電話：03-5932180				
內灣村內灣明 隧道(光復路路 口前)上方崩塌	X:267420 Y:2733643	<input type="checkbox"/> 易遭受河(海)水暴漲 <input type="checkbox"/> 低窪易積水區域 <input checked="" type="checkbox"/> 易遭受山崩土石掩埋 <input type="checkbox"/> 土石流潛勢溪流 <input type="checkbox"/> 住宅坡地災害 <input type="checkbox"/> 其他：	名稱：廣濟宮活動中心 地址：內灣村 6 鄰大同路 1 號 聯絡人：黃世杰(村長) 電話：03-5849725 聯絡人：薛先生 聯絡電話：03-5849301	0 人	0	聯絡人：黃世杰 電話：03-5849725 行動電話：0935647229 姓名：陳竹英 電話：03-5932001#611 行動電話：0933087837	無
田寮村田洋段 566 地號 (官瑞麟 8 鄰田 洋街 75 巷 8 號)	X:259981 Y:2733460	<input type="checkbox"/> 易遭受河(海)水暴漲 <input type="checkbox"/> 低窪易積水區域 <input checked="" type="checkbox"/> 易遭受山崩土石掩埋 <input type="checkbox"/> 土石流潛勢溪流	名稱：田寮村集會所 地址：田寮村 8 鄰田洋街 132 號 姓名：梁少枝 聯絡電話：03-5937258	0 人	0	姓名：梁少枝 電話：03-5937258 行動電話：0937154767 姓名：陳竹英 電話：03-5932001#611 行動電話：0933087837	無

		<input type="checkbox"/> 住宅坡地災害 <input type="checkbox"/> 其他：					
田寮村田寮段 981 地號	X:262523 Y:2731508	<input type="checkbox"/> 易遭受河(海)水暴漲 <input type="checkbox"/> 低窪易積水區域 <input checked="" type="checkbox"/> 易遭受山崩土石掩埋 <input type="checkbox"/> 土石流潛勢溪流 <input type="checkbox"/> 住宅坡地災害 <input type="checkbox"/> 其他：	名稱：田寮村集會所 地址：田寮村 8 鄰田洋街 132 號 姓名：梁少枝 聯絡電話：03- 5937258	0 人	0	姓名：梁少枝 電話：03- 5937258 行動電話：0937154767 姓名：陳竹英 電話：03-5932001#611 行動電話：0933087837	無
沙坑村 13 鄰張 見全農舍附近上 邊坡崩坍	X:265067 Y:2739159	<input type="checkbox"/> 易遭受河(海)水暴漲 <input type="checkbox"/> 低窪易積水區域 <input checked="" type="checkbox"/> 易遭受山崩土石掩埋 <input type="checkbox"/> 土石流潛勢溪流	名稱：沙坑村集會所 地址：沙坑村 3 鄰沙坑街 50 號 聯絡人：鄒阿日 聯絡電話：03-5811121	0 人	0	姓名：鄒阿日 聯絡電話：03-5811121 行動電話：0937843250 姓名：戴瑞枝 電話:03-5932001 # 612 行動電話：0912533642	無

		<input type="checkbox"/> 住宅坡地災害 <input type="checkbox"/> 其他：					
沙坑村與福興村 道路(竹26線2k 處)上方邊坡崩 坍	X:266285 Y:2736925	<input type="checkbox"/> 易遭受河(海)水暴漲 <input type="checkbox"/> 低窪易積水區域 <input checked="" type="checkbox"/> 易遭受山崩土石掩埋 <input type="checkbox"/> 土石流潛勢溪流 <input type="checkbox"/> 住宅坡地災害 <input type="checkbox"/> 其他：	名稱：沙坑村集會所 地址：沙坑村 3 鄰沙坑街 50 號 聯絡人：鄒阿日 聯絡電話：03-5811121	0 人	0	姓名：鄒阿日 聯絡電話：03-5811121 行動電話：0937843250 姓名：戴瑞枝 電話：03-5932001 # 612 行動電話：0912533642	無
沙坑村北沙坑橋 入口處(沙坑村 11 鄰 6 號)甘春 秀宅至茶亭	X:265546 Y:2737567	<input type="checkbox"/> 易遭受河(海)水暴漲 <input type="checkbox"/> 低窪易積水區域 <input checked="" type="checkbox"/> 易遭受山崩土石掩埋 <input type="checkbox"/> 土石流潛勢溪流	名稱：沙坑村集會所 地址：沙坑村 3 鄰沙坑街 50 號 聯絡人：鄒阿日 聯絡電話：03-5811121	0 人	0	姓名：鄒阿日 聯絡電話：03-5811121 行動電話：0937843250 姓名：戴瑞枝 電話：03-5932001 # 612 行動電話：0912533642	無

		<input type="checkbox"/> 住宅坡地災害 <input type="checkbox"/> 其他：					
沙坑村 10 鄰(竹 26 線)往陳屋方向 50m 處上邊坡崩坍	X:265754 Y:2736584	<input type="checkbox"/> 易遭受河(海)水暴漲 <input type="checkbox"/> 低窪易積水區域 <input checked="" type="checkbox"/> 易遭受山崩土石掩埋 <input type="checkbox"/> 土石流潛勢溪流 <input type="checkbox"/> 住宅坡地災害 <input type="checkbox"/> 其他：	名稱：沙坑村集會所 地址：沙坑村 3 鄰沙坑街 50 號 聯絡人：鄒阿日 聯絡電話：03-5811121	38 人	13	姓名：鄒阿日 聯絡電話：03-5811121 行動電話：0937843250 姓名：戴瑞枝 電話：03-5932001 # 612 行動電話：0912533642	無
福興村 2 鄰馬福 25 號彭桂蘭宅附近崩坍	X:263972 Y:2734745	<input type="checkbox"/> 易遭受河(海)水暴漲 <input type="checkbox"/> 低窪易積水區域 <input checked="" type="checkbox"/> 易遭受山崩土石掩埋 <input type="checkbox"/> 土石流潛勢溪流	名稱：福興社區活動中心 地址：福興村 8 鄰八十分 37 號 聯絡人：鍾秀鳳 電話：03-5811988	0 人	0	姓名：溫慶保 電話：03-5811219 行動電話：0937819398 姓名：沈暉傑 電話：03-5932001 # 610 行動電話：0963293045	無

		<input type="checkbox"/> 住宅坡地災害 <input type="checkbox"/> 其他：					
福興村 5 鄰馬福 85 號謝德坤宅 附近崩坍	X:267748 Y:2736187	<input type="checkbox"/> 易遭受河(海)水暴漲 <input type="checkbox"/> 低窪易積水區域 <input checked="" type="checkbox"/> 易遭受山崩土石掩埋 <input type="checkbox"/> 土石流潛勢溪流 <input type="checkbox"/> 住宅坡地災害 <input type="checkbox"/> 其他：	名稱：福興社區活動中心 地址：福興村 8 鄰八十分 37 號 聯絡人：鍾秀鳳 電話：03-5811988	0 人	0	姓名：溫慶保 電話：03-5811219 行動電話：0937819398 姓名：沈暉傑 電話：03-5932001 # 610 行動電話：0963293045	無
福興村 7 鄰八十分 68 號劉信鳳 宅附近崩坍	X:266082 Y:2736192	<input type="checkbox"/> 易遭受河(海)水暴漲 <input type="checkbox"/> 低窪易積水區域 <input checked="" type="checkbox"/> 易遭受山崩土石掩埋 <input type="checkbox"/> 土石流潛勢溪流	名稱：福興社區活動中心 地址：福興村 8 鄰八十分 37 號 聯絡人：鍾秀鳳 電話：03-5811988	0 人	0	姓名：溫慶保 電話：03-5811219 行動電話：0937819398 姓名：沈暉傑 電話：03-5932001 # 610 行動電話：0963293045	無

		<input type="checkbox"/> 住宅坡地災害 <input type="checkbox"/> 其他：					
大肚村下大窩段 485、510、507、550、52 等地號	X:263687 Y:2734609	<input type="checkbox"/> 易遭受河(海)水暴漲 <input type="checkbox"/> 低窪易積水區域 <input checked="" type="checkbox"/> 易遭受山崩土石掩埋 <input type="checkbox"/> 土石流潛勢溪流 <input type="checkbox"/> 住宅坡地災害 <input type="checkbox"/> 其他：	名稱：大肚老人文康中心 地址：大肚村 8 鄰永昌街 53 號 聯絡人：楊瑞端 電話：03-5932180	20 人	3	姓名：徐洪正 電話：03-5931937 行動電話：0922742369 姓名：呂美雲 電話：03-5932001 # 605 行動電話：0910039045	無
橫山村 22 鄰粗 坑 12 號王阿雲 宅邊	X:263049 Y:2733530	<input type="checkbox"/> 易遭受河(海)水暴漲 <input type="checkbox"/> 低窪易積水區域	名稱：橫山社區長壽俱樂部 地址：橫山村 3 鄰橫山 96 號	5 人	1	姓名：林銀霞 電話：03- 5935555 行動電話：0930418993 姓名：吳胡碧香 電話：03-5932001#606	無

	<input checked="" type="checkbox"/> 易遭受山崩土石掩埋 <input type="checkbox"/> 土石流潛勢溪流 <input type="checkbox"/> 住宅坡地災害 <input type="checkbox"/> 其他：	聯絡人：林銀霞 聯絡電話：03- 5935555			<b>行動電話：0903539697</b>		
--	--	-----------------------------	--	--	------------------------	--	--

附件 1

## 新竹縣橫山鄉轄內災害潛勢區域調查統計表

更新日期: **111年2月24日**

(地點)名稱 /保全對象位置	GPS	致災可能原因	鄰近災民收容所名稱 地址及聯絡人聯絡電話	災害可能影響 人口數	災害可能影響 戶數	查報人員姓名(二名) 緊急聯絡電話	監視器	
							編號	編號

竹縣 DF021 新竹 A058 大肚村	256.90m X262596 Y273591 5	<input type="checkbox"/> 易遭受河（海）水暴漲 <input type="checkbox"/> 低窪易積水區域 <input type="checkbox"/> 易遭受山崩土石掩埋 <input checked="" type="checkbox"/> 土石流潛勢溪流 <input type="checkbox"/> 住宅坡地災害 <input type="checkbox"/> 其他：	名稱：橫山鄉老人文康中心 地址：橫山鄉大肚村永昌街 53 號 管理人：徐洪正 聯絡電話：03-5931937	45 人	11	姓名：蕭圭宏 電話：03-5932875 行動電話：0932118436 姓名：呂美雲 電話：03-5932001#605 行動電話：0910039045 姓名：徐洪正 電話：03-5931937 行動電話：0922742369	無
竹縣 DF022 新竹 A063 橫山村	841.80m X262234 Y273333 5	<input type="checkbox"/> 易遭受河（海）水暴漲 <input type="checkbox"/> 低窪易積水區域 <input type="checkbox"/> 易遭受山崩土石掩埋 <input checked="" type="checkbox"/> 土石流潛勢溪流 <input type="checkbox"/> 住宅坡地災害 <input type="checkbox"/> 其他：	名稱：橫山社區長壽俱樂部 地址：橫山鄉橫山村3鄰橫山 96號 管理人：林銀霞 聯絡電話：03-5935555	43 人	9	姓名：葉永易 電話：03-5934582 行動電話：0937831618 姓名：吳胡碧香 電話：03-5932001#606 行動電話：0903539697 姓名：林銀霞 電話：03-5935555 行動電話：0930418993	無
竹縣 DF023	834.40m	<input type="checkbox"/> 易遭受河（海）水暴漲	名稱：瑞峰國小	2 人	2	姓名：劉興全	無

新竹 A064 南昌村	X261652 Y272986 2	<input type="checkbox"/> 低窪易積水區域 <input type="checkbox"/> 易遭受山崩土石掩埋 <input checked="" type="checkbox"/> 土石流潛勢溪流 <input type="checkbox"/> 住宅坡地災害 <input type="checkbox"/> 其他：	地址：新竹縣竹東鎮上坪里 43 號 管理人：總務 聯絡電話：03-5949052			電話：03-5931712 行動電話：0931243432 姓名：沈暉傑 電話：03-5932001#610 行動電話：0963293045 姓名：曾勝淇 電話：03-5949311 行動電話：0912242311	
竹縣 DF024 新竹 A059 豐田村	690.30m X266241 Y273346 3	<input type="checkbox"/> 易遭受河（海）水暴漲 <input type="checkbox"/> 低窪易積水區域 <input type="checkbox"/> 易遭受山崩土石掩埋 <input checked="" type="checkbox"/> 土石流潛勢溪流 <input type="checkbox"/> 住宅坡地災害 <input type="checkbox"/> 其他：	名稱：豐田村集會所 地址：橫山鄉豐田村油羅 63-1 號 管理人：胡慶煜 聯絡電話：03-5933321	34 人	15	姓名：楊華富 電話：03-5933153 行動電話：0934471775 0921096475 姓名：林玉珠 電話：03-5932001#621 行動電話：0922413325 姓名：胡慶煜 電話：03-5934129 行動電話：0960642889	無

<p>竹縣 DF025 新竹 005 內灣村</p>	<p>1225m X267465 Y273352 6</p>	<ul style="list-style-type: none"> <li><input type="checkbox"/> 易遭受河（海）水暴漲</li> <li><input type="checkbox"/> 低窪易積水區域</li> <li><input type="checkbox"/> 易遭受山崩土石掩埋</li> <li><input checked="" type="checkbox"/> 土石流潛勢溪流</li> <li><input type="checkbox"/> 住宅坡地災害</li> <li><input type="checkbox"/> 其他：</li> </ul>	<p>名稱：廣濟宮活動中心 地址：橫山鄉內灣村大同 路 1 號 管理人：黃世杰 聯絡電話：03-5849725</p>	<p>4 人</p>	<p>2</p>	<p>姓名：李耀興 電話：03-5933427 行動電話：0955923606 姓名：陳竹英 電話：03-5932001#611 行動電話：0933087837 姓名：黃世杰 電話：03-5849725 行動電話：0935647229</p>		<p>無</p>
<p>竹縣 DF026 新竹 A062 內灣村</p>	<p>677.40m X268161 Y273285 2</p>	<ul style="list-style-type: none"> <li><input type="checkbox"/> 易遭受河（海）水暴漲</li> <li><input type="checkbox"/> 低窪易積水區域</li> <li><input type="checkbox"/> 易遭受山崩土石掩埋</li> <li><input checked="" type="checkbox"/> 土石流潛勢溪流</li> <li><input type="checkbox"/> 住宅坡地災害</li> <li><input type="checkbox"/> 其他：</li> </ul>	<p>名稱：廣濟宮活動中心 地址：橫山鄉內灣村大同 路 1 號 管理人：黃世杰 聯絡電話：03-5849725</p>	<p>24 人</p>	<p>8</p>	<p>姓名：李耀興 電話：03-5933427 行動電話：0955923606 姓名：陳竹英 電話：03-5932001#611 行動電話：0933087837 姓名：黃世杰 電話：03-5849725 行動電話：0935647229</p>		<p>無</p>

竹縣 DF027 新竹 A061 內灣村	474.50m X267811 Y273352 6	<input type="checkbox"/> 易遭受河（海）水暴漲 <input type="checkbox"/> 低窪易積水區域 <input type="checkbox"/> 易遭受山崩土石掩埋 <input checked="" type="checkbox"/> 土石流潛勢溪流 <input type="checkbox"/> 住宅坡地災害 <input type="checkbox"/> 其他：	名稱：廣濟宮活動中心 地址：橫山鄉內灣村大同 路 1 號 管理人：黃世杰 聯絡電話：03-5849725	25 人	12	姓名：李耀興 電話：03-5933427 行動電話：0955923606 姓名：陳竹英 電話：03-5932001#611 行動電話：0933087837 姓名：黃世杰 電話：03-5849725 行動電話：0935647229		無
竹縣 DF028 新竹 A060 內灣村	2227.80 m X267473 Y273370 8	<input type="checkbox"/> 易遭受河（海）水暴漲 <input type="checkbox"/> 低窪易積水區域 <input type="checkbox"/> 易遭受山崩土石掩埋 <input checked="" type="checkbox"/> 土石流潛勢溪流 <input type="checkbox"/> 住宅坡地災害 <input type="checkbox"/> 其他：	名稱：廣濟宮活動中心 地址：橫山鄉內灣村大同 路 1 號 管理人：黃世杰 聯絡電話：03-5849725	2 人	1	姓名：李耀興 電話：03-5933427 行動電話：0955923606 姓名：陳竹英 電話：03-5932001#611 行動電話：0933087837 姓名：黃世杰 電話：03-5849725 行動電話：0935647229		無

## 新竹縣寶山鄉轄內災害潛勢區域調查統計表

更新日期:111 年 2 月 25 日

(地點)名稱 /保全對象位置	GPS	致災可能原因	鄰近災民收容所名稱、地址及聯絡人聯絡電話	災害可能影響人口數	災害可能影響戶數	查報人員姓名(2名) 緊急聯絡電話	監視器	
							編號	位置
雙溪國小三峰分校 附近(新湖路四段)	E: 24.721092, N: 120.996553	<input type="checkbox"/> 易遭受河(海)水暴漲 <input type="checkbox"/> 低窪易積水區域 <input checked="" type="checkbox"/> 易遭受山崩土石掩埋 <input type="checkbox"/> 土石流潛勢溪流 <input type="checkbox"/> 住宅坡地災害 <input type="checkbox"/> 其他:	名稱: 新城國小 地址: 新竹縣寶山鄉 新城村 10 鄰 寶新路二段 475 號 聯絡人: 鄭德怡 電話: (03) 5762707 分機 204	32	8	黃文英: (03)5200037 0932119488 溫賢發: 0928423901	---	無
翰林苑社區(洽水路 33 號後方)	E: 24.752624, N: 121.015829	<input type="checkbox"/> 易遭受河(海)水暴漲 <input type="checkbox"/> 低窪易積水區域 <input type="checkbox"/> 易遭受山崩土石掩埋 <input type="checkbox"/> 土石流潛勢溪流 <input checked="" type="checkbox"/> 住宅坡地災害 <input type="checkbox"/> 其他:	名稱: 寶山國小 地址: 新竹縣寶山鄉 寶山村 8 鄰寶 山路二段 130 號。 聯絡人: 彭鴻源 電話: (03) 5761390	60	15	楊火炎: (03)5776131 0935-243689 范鴻軒: 0972211228	---	無
東坑路 313 巷(鄰近鹽港溪)	E: 24.737546, N: 120.973940	<input type="checkbox"/> 易遭受河(海)水暴漲 <input type="checkbox"/> 低窪易積水區域 <input checked="" type="checkbox"/> 易遭受山崩土石掩埋 <input type="checkbox"/> 土石流潛勢溪流 <input type="checkbox"/> 住宅坡地災害 <input type="checkbox"/> 其他:	名稱: 新城國小 地址: 新竹縣寶山鄉 新城村 10 鄰 寶新路二段 475 號 聯絡人: 鄭德怡 電話: (03) 5762707 分機 204	20	5	鄧同君: (03)5762655 0910-171648 邱一弘: 0931346776	---	無

蒙特梭利幼兒園	E : 24.767070, N : 120.996903	<input type="checkbox"/> 易遭受河(海)水暴漲 <input checked="" type="checkbox"/> 低窪易積水區域 <input type="checkbox"/> 易遭受山崩土石掩埋 <input type="checkbox"/> 土石流潛勢溪流 <input type="checkbox"/> 住宅坡地災害 <input type="checkbox"/> 其他：	名稱：雙溪國小 地址：新竹縣寶山鄉 雙溪村雙園 路二段310號 聯絡人：溫芳蘭 電話：(03)5202151 分機201	50	10	許秋天： (03)5203269 0932103348 黃瑩茹：0937272955	---	無
水仙路5巷	E : 24.743005, N : 121.035770	<input type="checkbox"/> 易遭受河(海)水暴漲 <input type="checkbox"/> 低窪易積水區域 <input checked="" type="checkbox"/> 易遭受山崩土石掩埋 <input type="checkbox"/> 土石流潛勢溪流 <input type="checkbox"/> 住宅坡地災害 <input type="checkbox"/> 其他：	名稱：山湖村集會所 地址：新竹縣寶山鄉 山湖村山湖 二路58號 聯絡人：陳雲基 電話：(03)5761477 0936-676660	18	5	李紘逸： (03)5761408 0978-925136 徐尉倫:0988615501	---	無
水仙路過山湖二路 約100公尺處	E : 24.745975, N : 121.037694	<input type="checkbox"/> 易遭受河(海)水暴漲 <input type="checkbox"/> 低窪易積水區域 <input checked="" type="checkbox"/> 易遭受山崩土石掩埋 <input type="checkbox"/> 土石流潛勢溪流 <input type="checkbox"/> 住宅坡地災害 <input type="checkbox"/> 其他：	名稱：山湖村集會所 地址：新竹縣寶山鄉 山湖村山湖 二路58號 聯絡人：陳雲基 電話：(03)5761477 0936-676660	52	20	陳雲基： (03)5761477 0936-676660 陳廷棟：0910156091	---	無
山仙路180號附近	E : 24.737485, N : 121.052619	<input type="checkbox"/> 易遭受河(海)水暴漲 <input type="checkbox"/> 低窪易積水區域 <input checked="" type="checkbox"/> 易遭受山崩土石掩埋 <input type="checkbox"/> 土石流潛勢溪流 <input type="checkbox"/> 住宅坡地災害 <input type="checkbox"/> 其他：	名稱：山湖村集會所 地址：新竹縣寶山鄉 山湖村山湖 二路58號 聯絡人：陳雲基 電話：(03)5761477 0936-676660	50	22	陳雲基： (03)5761477 0936-676660 陳廷棟：0910156091	---	無

# 新竹縣尖石鄉轄內災害潛勢區域調查統計表

更新日期:111年03月05日

(地點)名稱/ 保全對象位置	GPS	致災可能原因	鄰近災民收容所名稱 地址及聯絡人聯絡 電話	災害可能影響人 口數	災害可能 影響戶數	查報人員姓名 (2名) 緊急聯絡電話	監視器	
							編號	位置
竹縣 DF050	CD01 N : 275472 E : 2736232 CD02 N : 276201 E : 2736922	<input type="checkbox"/> 易遭受河(海)水暴漲 <input type="checkbox"/> 低窪易積水區域 <input checked="" type="checkbox"/> 易遭受山崩土石掩埋 <input checked="" type="checkbox"/> 土石流潛勢溪流 <input checked="" type="checkbox"/> 住宅坡地災害 <input type="checkbox"/> 其他：	新樂村集會所 朱元章村長 0955-343486	89	54	朱元章村長 0955-343486 邱明輝 0978-788959	無	無
竹縣 DF051	N : 277535 E : 2734587	<input type="checkbox"/> 易遭受河(海)水暴漲 <input type="checkbox"/> 低窪易積水區域 <input checked="" type="checkbox"/> 易遭受山崩土石掩埋 <input checked="" type="checkbox"/> 土石流潛勢溪流 <input checked="" type="checkbox"/> 住宅坡地災害	新樂村集會所 朱元章村長 0955-343486	41	21	朱元章村長 0955-343486 邱明輝 0978-788959	無	無

		<input type="checkbox"/> 其他：						
竹縣 DF063	N : 277730 E : 2725922	<input type="checkbox"/> 易遭受河（海）水暴漲 <input type="checkbox"/> 低窪易積水區域 <input checked="" type="checkbox"/> 易遭受山崩土石掩埋 <input checked="" type="checkbox"/> 土石流潛勢溪流 <input checked="" type="checkbox"/> 住宅坡地災害 <input type="checkbox"/> 其他：	田埔分校 秀巒村 1 鄰 5 號 蕭雯環主任 03-5847823	21	12	甘文雄村長 0911-251458 黃芝茵 0938-852969	無	無
竹縣 DF064	N : 278753 E : 2723421	<input type="checkbox"/> 易遭受河（海）水暴漲 <input type="checkbox"/> 低窪易積水區域 <input checked="" type="checkbox"/> 易遭受山崩土石掩埋 <input checked="" type="checkbox"/> 土石流潛勢溪流 <input checked="" type="checkbox"/> 住宅坡地災害 <input type="checkbox"/> 其他：	秀巒村集會所 秀巒村 4 鄰 8 號 甘文雄村長 0911-251458	33	24	甘文雄村長 0911-251458 黃芝茵 0938-852969	無	無
竹縣 DF065	N : 279341 E : 2723940	<input type="checkbox"/> 易遭受河（海）水暴漲 <input type="checkbox"/> 低窪易積水區域		0	0	甘文雄村長 0911-251458 黃芝茵 0938-852969	無	司馬庫斯觀

		<input checked="" type="checkbox"/> 易遭受山崩土石掩埋 <input checked="" type="checkbox"/> 土石流潛勢溪流 <input type="checkbox"/> 住宅坡地災害 <input type="checkbox"/> 其他：							測站 泰崗溪
--	--	---	--	--	--	--	--	--	-----------

附件 1

# 新竹縣北埔鄉轄內災害潛勢區域調查統計表

更新日期:111年3月1日

(地點)名稱 /保全對象位置	GPS	致災可能原因	鄰近災民收容所名稱 地址及聯絡人聯絡電話	災害可能影響人口數	災害可能影響戶數	查報人員姓名 (二名) 緊急聯絡電話	監視器	
							編號	位置
新竹 A047(竹縣 DF031)/南坑村	N:254798 E:2728992	<input type="checkbox"/> 易遭受河(海)水暴漲 <input type="checkbox"/> 低窪易積水區域 <input type="checkbox"/> 易遭受山崩土石掩埋 <input checked="" type="checkbox"/> 土石流潛勢溪流 <input type="checkbox"/> 住宅坡地災害 <input type="checkbox"/> 其他：	名稱： 南坑村集會所暨南外社區活動中心 地址：北埔鄉南坑村9鄰大南坑1-5號 管理人：葉貴霖 管理人聯絡電話： 03-5805355. 0933-975657	32	10	姓名:郭聖昊 電話:03-5802204#222 0910-961523 姓名:葉貴霖 電話:03-5805355 0933-975657	無	
新竹 A048(竹縣 DF032)/外坪村	N:255591 E:2726241	<input type="checkbox"/> 易遭受河(海)水暴漲 <input type="checkbox"/> 低窪易積水區域 <input type="checkbox"/> 易遭受山崩土石掩埋 <input checked="" type="checkbox"/> 土石流潛勢溪流 <input type="checkbox"/> 住宅坡地災害 <input type="checkbox"/> 其他：	名稱： 南坑村集會所暨南外社區活動中心 地址：北埔鄉南坑村9鄰大南坑1-5號 管理人：葉貴霖 管理人聯絡電話： 03-5805355. 0933-975657	9	5	姓名:劉宏基 電話:03-5802204#213 0905-160585 姓名:楊文國 電話:03-5950436 0919-364094	南坑村-南昌橋(2支)、大坪橋前9鄰1號(1支)、竹37線8.5K(1支)、三元宮(2支)	

附件1

# 新竹縣北埔鄉轄內災害潛勢區域調查統計表

更新日期:111年3月1日

(地點)名稱 /保全對象位置	GPS	致災可能原因	鄰近災民收容所名稱 地址及聯絡人聯絡電話	災害可能影響人口數	災害可能影響戶數	查報人員姓名 (二名) 緊急聯絡電話	監視器	
							編號	位置
大林村6、7鄰； 大林村3鄰陳木芽山坡/ 水礫村面盆寮附近地區第11-15鄰	6鄰 N:255153 E:2734288 7鄰 N:254784 E:2734407 13鄰 N:254740 E:2735200 14鄰 N:255862 E:2735266	<input type="checkbox"/> 易遭受河(海)水暴漲 <input type="checkbox"/> 低窪易積水區域 <input checked="" type="checkbox"/> 易遭受山崩土石掩埋 <input type="checkbox"/> 土石流潛勢溪流 <input type="checkbox"/> 住宅坡地災害 <input type="checkbox"/> 其他：	名稱： 北埔鄉老人文康中心 地址：北埔村北埔街90號3樓 管理人：李一良 管理人聯絡電話： 03-5802204. 03-5805895. 0920-324153	重建工作完成，危險因子消失	重建工作完成，危險因子消失	姓名:劉宏基 電話:03-5802204#213 0905-160585 姓名:溫德泉 電話:03-5803728 0932-291419 姓名:郭聖昊 電話:03-5802204#222 0910-961523 姓名:林辰隆 電話:03-5804125 0933-974432	無	無
南坑村九份子前100公尺處 /黃錦瑞宅旁山坡	N:254744 E:2730273	<input type="checkbox"/> 易遭受河(海)水暴漲 <input type="checkbox"/> 低窪易積水區域 <input checked="" type="checkbox"/> 易遭受山崩土石掩埋 <input type="checkbox"/> 土石流潛勢溪流 <input type="checkbox"/> 住宅坡地災害 <input type="checkbox"/> 其他：	名稱： 南坑村集會所暨南外社區活動中心 地址：北埔鄉南坑村9鄰大南坑1-5號 管理人：葉貴霖 管理人聯絡電話： 03-5805355. 0933-975657	5	2	姓名:郭聖昊 電話:03-5802204#222 0910-961523 姓名:葉貴霖 電話:03-5805355 0933-975657	無	無
埔尾村埔尾12、13鄰地區	N:253680 E:2733197	<input type="checkbox"/> 易遭受河(海)水暴漲 <input type="checkbox"/> 低窪易積水區域 <input checked="" type="checkbox"/> 易遭受山崩土石掩埋 <input type="checkbox"/> 土石流潛勢溪流 <input type="checkbox"/> 住宅坡地災害 <input type="checkbox"/> 其他：	名稱： 北埔鄉老人文康中心 地址：北埔村北埔街90號3樓 管理人：李一良 管理人聯絡電話： 03-5802204. 03-5805895. 0920-324153	35	26	姓名:劉宏基 電話:03-5802204#213 0905-160585 姓名:李宗炎 電話:03-5801889 0915-928718	無	無

# 新竹縣北埔鄉轄內災害潛勢區域調查統計表

更新日期:111年3月1日

(地點)名稱 /保全對象位置	GPS	致災可能原因	鄰近災民收容所名稱 地址及聯絡人聯絡電話	災害可能影響人口數	災害可能影響戶數	查報人員姓名 (二名) 緊急聯絡電話	監視器	
							編號	位置
大林村1鄰與4鄰 交界	N:254564 E:2731396	<input type="checkbox"/> 易遭受河(海)水暴漲 <input type="checkbox"/> 低窪易積水區域 <input checked="" type="checkbox"/> 易遭受山崩土石掩埋 <input type="checkbox"/> 土石流潛勢溪流 <input type="checkbox"/> 住宅坡地災害 <input type="checkbox"/> 其他：	名稱： 北埔鄉老人文康中心 地址：北埔村北埔街 90號3樓 管理人：李一良 管理人聯絡電話： 03-5802204. 03-5805895. 0920-324153	20	5	姓名:劉宏基 電話:03-5802204#213 0905-160585 姓名:溫德泉 電話:03-5803728 0932-291419		無
大林村8鄰	N:250771 E:2731087	<input type="checkbox"/> 易遭受河(海)水暴漲 <input type="checkbox"/> 低窪易積水區域 <input checked="" type="checkbox"/> 易遭受山崩土石掩埋 <input type="checkbox"/> 土石流潛勢溪流 <input type="checkbox"/> 住宅坡地災害 <input type="checkbox"/> 其他：	名稱： 北埔鄉老人文康中心 地址：北埔村北埔街 90號3樓 管理人：李一良 管理人聯絡電話： 03-5802204. 03-5805895. 0920-324153	20	3	姓名:劉宏基 電話:03-5802204#213 0905-160585 姓名:溫德泉 電話:03-5803728 0932-291419		無
大林村4鄰往番 婆坑道路旁山坡 /彭錦城山坡地	N:254515 E:2731096	<input type="checkbox"/> 易遭受河(海)水暴漲 <input type="checkbox"/> 低窪易積水區域 <input checked="" type="checkbox"/> 易遭受山崩土石掩埋 <input type="checkbox"/> 土石流潛勢溪流 <input type="checkbox"/> 住宅坡地災害 <input type="checkbox"/> 其他：	名稱： 北埔鄉老人文康中心 地址：北埔村北埔街 90號3樓 管理人：李一良 管理人聯絡電話： 03-5802204. 03-5805895. 0920-324153	25	5	姓名:劉宏基 電話:03-5802204#213 0905-160585 姓名:溫德泉 電話:03-5803728 0932-291419		無

# 新竹縣北埔鄉轄內災害潛勢區域調查統計表

更新日期:111年3月1日

(地點)名稱 /保全對象位置	GPS	致災可能原因	鄰近災民收容所名稱 地址及聯絡人聯絡電話	災害可能影響人口數	災害可能影響戶數	查報人員姓名 (二名) 緊急聯絡電話	監視器	
							編號	位置
南坑村2鄰19號 下坡轉彎處山坡	N:254700 E:2729913	<input type="checkbox"/> 易遭受河(海)水暴漲 <input type="checkbox"/> 低窪易積水區域 <input checked="" type="checkbox"/> 易遭受山崩土石掩埋 <input type="checkbox"/> 土石流潛勢溪流 <input type="checkbox"/> 住宅坡地災害 <input type="checkbox"/> 其他：	名稱： 南坑村集會所暨南外 社區活動中心 地址：北埔鄉南坑村 9鄰大南坑1-5號 管理人：葉貴霖 管理人聯絡電話： 03-5805355. 0933-975657	30	6	姓名:郭聖昊 電話:03-5802204#222 0910-961523 姓名:葉貴霖 電話:03-5805355 0933-975657		無
南坑村5鄰大南 坑地段山坡	N:253824 E:272916	<input type="checkbox"/> 易遭受河(海)水暴漲 <input type="checkbox"/> 低窪易積水區域 <input checked="" type="checkbox"/> 易遭受山崩土石掩埋 <input type="checkbox"/> 土石流潛勢溪流 <input type="checkbox"/> 住宅坡地災害 <input type="checkbox"/> 其他：	名稱： 南坑村集會所暨南外 社區活動中心 地址：北埔鄉南坑村 9鄰大南坑1-5號 管理人：葉貴霖 管理人聯絡電話： 03-5805355. 0933-975657	32	7	姓名:郭聖昊 電話:03-5802204#222 0910-961523 姓名:葉貴霖 電話:03-5805355 0933-975657		無
南埔村5.6.7鄰 番婆坑段山坡	N:254016 E:2730786	<input type="checkbox"/> 易遭受河(海)水暴漲 <input type="checkbox"/> 低窪易積水區域 <input checked="" type="checkbox"/> 易遭受山崩土石掩埋 <input type="checkbox"/> 土石流潛勢溪流 <input type="checkbox"/> 住宅坡地災害 <input type="checkbox"/> 其他：	名稱： 北埔鄉老人文康中心 地址：北埔村北埔街 90號3樓 管理人：李一良 管理人聯絡電話： 03-5802204. 03-5805895. 0920-324153	8	3	姓名:陳佑旺 電話:03-5802204#219 0916-063436 姓名:莊瑞山 電話:03-5805025 0932-289082		無

# 新竹縣北埔鄉轄內災害潛勢區域調查統計表

更新日期:111年3月1日

(地點)名稱 /保全對象位置	GPS	致災可能原因	鄰近災民收容所名稱 地址及聯絡人聯絡電話	災害可能影響人口數	災害可能影響戶數	查報人員姓名 (二名) 緊急聯絡電話	監視器	
							編號	位置
北埔村1鄰189巷 18號彭元龍宅後	N:255085 E:2732998	<input type="checkbox"/> 易遭受河(海)水暴漲 <input type="checkbox"/> 低窪易積水區域 <input checked="" type="checkbox"/> 易遭受山崩土石掩埋 <input type="checkbox"/> 土石流潛勢溪流 <input type="checkbox"/> 住宅坡地災害 <input type="checkbox"/> 其他:	名稱: 北埔鄉鄉立幼兒園 地址:北埔村中興街2號 管理人:張園長力中 管理人聯絡電話: 03-5802204.03-5801464. 0922-712816	24	5	姓名:陳佑旺 電話:03-5802204#219 0916-063436 姓名:洪錦麟 電話:03-5802002 0912-506219		無
大湖村3鄰彭阿包 /自強橋附近	N:257449 E:2731616	<input type="checkbox"/> 易遭受河(海)水暴漲 <input type="checkbox"/> 低窪易積水區域 <input checked="" type="checkbox"/> 易遭受山崩土石掩埋 <input type="checkbox"/> 土石流潛勢溪流 <input type="checkbox"/> 住宅坡地災害 <input type="checkbox"/> 其他:	名稱: 北埔鄉鄉立幼兒園 地址:北埔村中興街2號 管理人:張園長力中 管理人聯絡電話: 03-5802204.03-5801464. 0922-712816	18	3	姓名:郭聖昊 電話:03-5802204#222 0910-961523 姓名:劉金庭 電話:03-5801841 0910-945591		大湖村社區道路-上大湖往軟橋方向(1支)、上大湖往竹東方向(1支)、自力橋往北埔方向(1支)、自力橋往耕讀山莊(1支)、自力橋(1支廣角)、上大湖46號(1支廣角)
大湖村9鄰劉金庭 村長上坡處	N:254016 E:2730786	<input type="checkbox"/> 易遭受河(海)水暴漲 <input type="checkbox"/> 低窪易積水區域 <input checked="" type="checkbox"/> 易遭受山崩土石掩埋 <input type="checkbox"/> 土石流潛勢溪流 <input type="checkbox"/> 住宅坡地災害 <input type="checkbox"/> 其他:	名稱: 北埔鄉鄉立幼兒園 地址:北埔村中興街2號 管理人:張園長力中 管理人聯絡電話: 03-5802204.03-5801464. 0922-712816	16	3	姓名:郭聖昊 電話:03-5802204#222 0910-961523 姓名:劉金庭 電話:03-5801841 0910-945591		無

# 新竹縣北埔鄉轄內災害潛勢區域調查統計表

更新日期:111年3月1日

(地點)名稱 /保全對象位置	GPS	致災可能原因	鄰近災民收容所名稱 地址及聯絡人聯絡電話	災害可能影響人口數	災害可能影響戶數	查報人員姓名 (二名) 緊急聯絡電話	監視器	
							編號	位置
南坑村7鄰姜彭榮良宅旁	N:255085 E:2732998	<input type="checkbox"/> 易遭受河(海)水暴漲 <input type="checkbox"/> 低窪易積水區域 <input checked="" type="checkbox"/> 易遭受山崩土石掩埋 <input type="checkbox"/> 土石流潛勢溪流 <input type="checkbox"/> 住宅坡地災害 <input type="checkbox"/> 其他：	名稱： 南坑村集會所暨南外社區活動中心 地址：北埔鄉南坑村9鄰大南坑1-5號 管理人：葉貴霖 管理人聯絡電話： 03-5805355. 0933-975657	24	5	姓名:郭聖昊 電話:03-5802204#222 0910-961523 姓名:葉貴霖 電話:03-5805355 0933-975657		無
大林村8鄰13號	N:257449 E:2731616	<input type="checkbox"/> 易遭受河(海)水暴漲 <input type="checkbox"/> 低窪易積水區域 <input checked="" type="checkbox"/> 易遭受山崩土石掩埋 <input type="checkbox"/> 土石流潛勢溪流 <input type="checkbox"/> 住宅坡地災害 <input type="checkbox"/> 其他：	名稱： 北埔鄉老人文康中心 地址：北埔村北埔街90號3樓 管理人：李一良 管理人聯絡電話： 03-5802204. 03-5805895. 0920-324153	18	3	姓名:劉宏基 電話:03-5802204#213 0905-160585 姓名:溫德泉 電話:03-5803728 0932-291419		無
北埔鄉水磔村9鄰11號	N:254016 E:2730786	<input type="checkbox"/> 易遭受河(海)水暴漲 <input type="checkbox"/> 低窪易積水區域 <input checked="" type="checkbox"/> 易遭受山崩土石掩埋 <input type="checkbox"/> 土石流潛勢溪流 <input type="checkbox"/> 住宅坡地災害 <input type="checkbox"/> 其他：	名稱： 北埔鄉鄉立幼兒園 地址：北埔村中興街2號 管理人：張園長力中 管理人聯絡電話： 03-5802204.03-5801464. 0922-712816	16	3	姓名:郭聖昊 電話:03-5802204#222 0910-961523 姓名:林辰隆 電話:03-5804125 0933-974432		無

# 新竹縣北埔鄉轄內災害潛勢區域調查統計表

更新日期:111年3月1日

(地點)名稱 /保全對象位置	GPS	致災可能原因	鄰近災民收容所名稱 地址及聯絡人聯絡電話	災害可能影響人口數	災害可能影響戶數	查報人員姓名 (二名) 緊急聯絡電話	監視器	
							編號	位置
北埔鄉南興村14 鄰城門街4號之 2/鄧春明屋後	N:255085 E:2732998	<input type="checkbox"/> 易遭受河(海)水暴漲 <input type="checkbox"/> 低窪易積水區域 <input checked="" type="checkbox"/> 易遭受山崩土石掩埋 <input type="checkbox"/> 土石流潛勢溪流 <input type="checkbox"/> 住宅坡地災害 <input type="checkbox"/> 其他：	名稱： 北埔鄉鄉立幼兒園 地址：北埔村中興街2號 管理人：張園長力中 管理人聯絡電話： 03-5802204.03-5801464. 0922-712816	5	5	姓名:劉宏基 電話:03-5802204#213 0905-160585 姓 名:林仁發 電話:03-5801236 0933-982126		無
北埔鄉南興村14 鄰城門街6號之 1/李淑櫻屋後	N:257449 E:2731616	<input type="checkbox"/> 易遭受河(海)水暴漲 <input type="checkbox"/> 低窪易積水區域 <input checked="" type="checkbox"/> 易遭受山崩土石掩埋 <input type="checkbox"/> 土石流潛勢溪流 <input type="checkbox"/> 住宅坡地災害 <input type="checkbox"/> 其他：	名稱： 北埔鄉鄉立幼兒園 地址：北埔村中興街2號 管理人：張園長力中 管理人聯絡電話： 03-5802204.03-5801464. 0922-712816	10	7	姓名:劉宏基 電話:03-5802204#213 0905-160585 姓名:林仁發 電話:03-5801236 0933-982126		無
北埔鄉南興村14 鄰城門街8號/黃 煥彩屋後	N:254016 E:2730786	<input type="checkbox"/> 易遭受河(海)水暴漲 <input type="checkbox"/> 低窪易積水區域 <input checked="" type="checkbox"/> 易遭受山崩土石掩埋 <input type="checkbox"/> 土石流潛勢溪流 <input type="checkbox"/> 住宅坡地災害 <input type="checkbox"/> 其他：	名稱： 北埔鄉鄉立幼兒園 地址：北埔村中興街2號 管理人：張園長力中 管理人聯絡電話： 03-5802204.03-5801464. 0922-712816	7	5	姓名:劉宏基 電話:03-5802204#213 0905-160585 姓名:林仁發 電話:03-5801236 0933-982126		無
北埔鄉外坪村2 鄰竹37線近冷泉 (道路轉彎處)	N:256332 E:2729402	<input type="checkbox"/> 易遭受河(海)水暴漲 <input type="checkbox"/> 低窪易積水區域 <input checked="" type="checkbox"/> 易遭受山崩土石掩埋 <input type="checkbox"/> 土石流潛勢溪流 <input type="checkbox"/> 住宅坡地災害 <input type="checkbox"/> 其他：	名稱： 南坑村集會所暨南外 社區活動中心 地址：北埔鄉南坑村 9鄰大南坑1-5號 管理人：葉貴霖 管理人聯絡電話： 03-5805355. 0933-975657	116	58	姓名:劉宏基 電話:03-5802204#213 0905-160585 姓名:楊文國 電話:03-5950436 0919-364094		無

# 新竹縣北埔鄉轄內災害潛勢區域調查統計表

更新日期:111年3月1日

(地點)名稱 /保全對象位置	GPS	致災可能原因	鄰近災民收容所名稱 地址及聯絡人聯絡電話	災害可能影響人口數	災害可能影響戶數	查報人員姓名 (二名) 緊急聯絡電話	監視器	
							編號	位置
大湖村9鄰大湖橋附近	N:256159 E:2732285	<input checked="" type="checkbox"/> 易遭受河(海)水暴漲 <input type="checkbox"/> 低窪易積水區域 <input type="checkbox"/> 易遭受山崩土石掩埋 <input type="checkbox"/> 土石流潛勢溪流 <input type="checkbox"/> 住宅坡地災害 <input type="checkbox"/> 其他：	名稱： 北埔鄉鄉立幼兒園 地址：北埔村中興街2號 管理人：張園長力中 管理人聯絡電話： 03-5802204.03-5801464. 0922-712816	35	5	姓名:郭聖昊 電話:03-5802204#222 0910-961523 姓名:劉金庭 電話:03-5801841 0910-945591		無
大湖村8鄰宿荷山林社區	N:255451 E:2732212	<input checked="" type="checkbox"/> 易遭受河(海)水暴漲 <input type="checkbox"/> 低窪易積水區域 <input type="checkbox"/> 易遭受山崩土石掩埋 <input type="checkbox"/> 土石流潛勢溪流 <input type="checkbox"/> 住宅坡地災害 <input type="checkbox"/> 其他：	名稱： 北埔鄉鄉立幼兒園 地址：北埔村中興街2號 管理人：張園長力中 管理人聯絡電話： 03-5802204.03-5801464. 0922-712816	38	10	姓名:郭聖昊 電話:03-5802204#222 0910-961523 姓名:劉金庭 電話:03-5801841 0910-945591		無
大林村8鄰二寮陳春旺宅前	N:255522 E:2731465	<input checked="" type="checkbox"/> 易遭受河(海)水暴漲 <input type="checkbox"/> 低窪易積水區域 <input type="checkbox"/> 易遭受山崩土石掩埋 <input type="checkbox"/> 土石流潛勢溪流 <input type="checkbox"/> 住宅坡地災害 <input type="checkbox"/> 其他：	名稱： 北埔鄉老人文康中心 地址：北埔村北埔街 90號3樓 管理人：李一良 管理人聯絡電話： 03-5802204. 03-5805895. 0920-324153	24	4	姓名:郭聖昊 電話:03-5802204#222 0910-961523 姓名:溫德泉 電話:03-5803728 0932-291419		無

# 新竹縣北埔鄉轄內災害潛勢區域調查統計表

更新日期:111年3月1日

(地點)名稱 /保全對象位置	GPS	致災可能原因	鄰近災民收容所名稱 地址及聯絡人聯絡電話	災害可能影響人口數	災害可能影響戶數	查報人員姓名 (二名) 緊急聯絡電話	監視器	
							編號	位置
南坑村2鄰19號	N:254590 E:2730023	<input checked="" type="checkbox"/> 易遭受河(海)水暴漲 <input type="checkbox"/> 低窪易積水區域 <input type="checkbox"/> 易遭受山崩土石掩埋 <input type="checkbox"/> 土石流潛勢溪流 <input type="checkbox"/> 住宅坡地災害 <input type="checkbox"/> 其他：	名稱： 南坑村集會所暨南外社區活動中心 地址：北埔鄉南坑村9鄰大南坑1-5號 管理人：葉貴霖 管理人聯絡電話： 03-5805355. 0933-975657	18	5	姓名:郭聖昊 電話:03-5802204#222 0910-961523 姓名:葉貴霖 電話:03-5805355 0933-975657	無	無
南坑村2鄰往3鄰 河川	N:254830 E:2729682	<input checked="" type="checkbox"/> 易遭受河(海)水暴漲 <input type="checkbox"/> 低窪易積水區域 <input type="checkbox"/> 易遭受山崩土石掩埋 <input type="checkbox"/> 土石流潛勢溪流 <input type="checkbox"/> 住宅坡地災害 <input type="checkbox"/> 其他：	名稱： 南坑村集會所暨南外社區活動中心 地址：北埔鄉南坑村9鄰大南坑1-5號 管理人：葉貴霖 管理人聯絡電話： 03-5805355. 0933-975657	32	7	姓名:郭聖昊 電話:03-5802204#222 0910-961523 姓名:葉貴霖 電話:03-5805355 0933-975657	無	無
南坑村2鄰大坪溪	N:254788 E:2730188	<input checked="" type="checkbox"/> 易遭受河(海)水暴漲 <input type="checkbox"/> 低窪易積水區域 <input type="checkbox"/> 易遭受山崩土石掩埋 <input type="checkbox"/> 土石流潛勢溪流 <input type="checkbox"/> 住宅坡地災害 <input type="checkbox"/> 其他：	名稱： 南坑村集會所暨南外社區活動中心 地址：北埔鄉南坑村9鄰大南坑1-5號 管理人：葉貴霖 管理人聯絡電話： 03-5805355. 0933-975657	26	6	姓名:郭聖昊 電話:03-5802204#222 0910-961523 姓名:葉貴霖 電話:03-5805355 0933-975657	無	無

# 新竹縣北埔鄉轄內災害潛勢區域調查統計表

更新日期:111年3月1日

(地點)名稱 /保全對象位置	GPS	致災可能原因	鄰近災民收容所名稱 地址及聯絡人聯絡電話	災害可能影響人口數	災害可能影響戶數	查報人員姓名 (二名) 緊急聯絡電話	監視器	
							編號	位置
南坑村4鄰傅雙義宅前	N:254018 E:2729197	<input checked="" type="checkbox"/> 易遭受河(海)水暴漲 <input type="checkbox"/> 低窪易積水區域 <input type="checkbox"/> 易遭受山崩土石掩埋 <input type="checkbox"/> 土石流潛勢溪流 <input type="checkbox"/> 住宅坡地災害 <input type="checkbox"/> 其他:	名稱: 南坑村集會所暨南外社區活動中心 地址:北埔鄉南坑村9鄰大南坑1-5號 管理人:葉貴霖 管理人聯絡電話: 03-5805355. 0933-975657	7	2	姓名:郭聖昊 電話:03-5802204#222 0910-961523 姓名:葉貴霖 電話:03-5805355 0933-975657		無
南埔村5.6.7鄰番婆坑溪	N:253504 E:2731947	<input checked="" type="checkbox"/> 易遭受河(海)水暴漲 <input type="checkbox"/> 低窪易積水區域 <input type="checkbox"/> 易遭受山崩土石掩埋 <input type="checkbox"/> 土石流潛勢溪流 <input type="checkbox"/> 住宅坡地災害 <input type="checkbox"/> 其他:	名稱: 北埔鄉老人文康中心 地址:北埔村北埔街90號3樓 管理人:莊鄉長明增 管理人聯絡電話: 03-5802204. 03-5805895. 胡文駿0925-815998	0	0	姓名:陳佑旺 電話:03-5802204#219 0916-063436 姓名:莊瑞山 電話:03-5805025 0932-289082		無
外坪村1、2鄰瀨臨大坪溪及冷泉風景區	N:256990 E:2728095	<input checked="" type="checkbox"/> 易遭受河(海)水暴漲 <input type="checkbox"/> 低窪易積水區域 <input type="checkbox"/> 易遭受山崩土石掩埋 <input type="checkbox"/> 土石流潛勢溪流 <input type="checkbox"/> 住宅坡地災害 <input type="checkbox"/> 其他:	名稱: 南坑村集會所暨南外社區活動中心 地址:北埔鄉南坑村9鄰大南坑1-5號 管理人:葉貴霖 管理人聯絡電話: 03-5805355. 0933-975657	0	0	姓名:劉宏基 電話:03-5802204#213 0905-160585 姓名:楊文國 電話:03-5950436 0919-364094		北埔鄉南坑村-南昌橋(2支)、大坪橋前9鄰1號(1支)、竹37線8.5K(1支)、三元宮(2支)

# 新竹縣北埔鄉轄內災害潛勢區域調查統計表

更新日期:111年3月1日

(地點)名稱 /保全對象位置	GPS	致災可能原因	鄰近災民收容所名稱 地址及聯絡人聯絡電話	災害可能影響人口數	災害可能影響戶數	查報人員姓名 (二名) 緊急聯絡電話	監視器	
							編號	位置
大湖村3鄰19號	X:254018 Y:272919	<input checked="" type="checkbox"/> 易遭受河(海)水暴漲 <input type="checkbox"/> 低窪易積水區域 <input type="checkbox"/> 易遭受山崩土石掩埋 <input type="checkbox"/> 土石流潛勢溪流 <input type="checkbox"/> 住宅坡地災害 <input type="checkbox"/> 其他：	名稱： 北埔鄉立幼兒園 地址：北埔村中興街 2號 管理人：張園長力中 管理人聯絡電話： 03-5802204. 03-5801464. 0922-712816	7	2	姓名:郭聖昊 電話:03-5802204#222 0910-961523 姓名:劉金庭 電話:03-5801841 0910-945591		無
北埔鄉埔尾村埔尾橋	X:253504 Y:2731947	<input checked="" type="checkbox"/> 易遭受河(海)水暴漲 <input type="checkbox"/> 低窪易積水區域 <input type="checkbox"/> 易遭受山崩土石掩埋 <input type="checkbox"/> 土石流潛勢溪流 <input type="checkbox"/> 住宅坡地災害 <input type="checkbox"/> 其他：	名稱： 北埔鄉老人文康中心 地址：北埔村北埔街 90號3樓 管理人：李一良 管理人聯絡電話： 03-5802204. 03-5805895. 0920-324153	0	0	姓名:劉宏基 電話:03-5802204#213 0905-160585 姓名:李宗炎 電話:03-5801889 0915-928718		無
北埔鄉南坑村7鄰姜彭榮良宅旁	X:256990 Y:2728095	<input checked="" type="checkbox"/> 易遭受河(海)水暴漲 <input type="checkbox"/> 低窪易積水區域 <input type="checkbox"/> 易遭受山崩土石掩埋 <input type="checkbox"/> 土石流潛勢溪流 <input type="checkbox"/> 住宅坡地災害 <input type="checkbox"/> 其他：	名稱： 南坑村集會所暨南外 社區活動中心 地址：北埔鄉南坑村 9鄰大南坑1-5號 管理人：葉貴霖 管理人聯絡電話： 03-5805355. 0933-975657	0	0	姓名:郭聖昊 電話:03-5802204#222 0910-961523 姓名:葉貴霖 電話:03-5805355 0933-975657		北埔鄉南坑村-南 昌橋(2支)、大坪 橋前9鄰1號(1 支)、竹37線 8.5K(1支)、三元 宮(2支)

## 新竹縣峨眉鄉轄內災害潛勢區域調查統計表

更新日期： 110 年 12 月 28 日

(地點)名稱 /保全對象位置	GPS	致災可能原因	鄰近避難收容所名稱 地址及聯絡人聯絡電話	災害可能影響 人口數	災害可能影響 戶數	查報人員姓名(二名) 緊急聯絡電話	監視器	
							編號	位置
七星村 11 鄰	N : 251043 E : 2728242	<input type="checkbox"/> 易遭受河(海)水暴漲 <input type="checkbox"/> 低窪易積水區域 <input type="checkbox"/> 易遭受山崩土石掩埋 <input checked="" type="checkbox"/> 土石流潛勢溪流 <input type="checkbox"/> 住宅坡地災害 <input type="checkbox"/> 其他：	名稱：獅山遊客中心 地址：七星村六寮 60-8 號 管理人：曾森裕 管理人聯絡電話： 03-5809296 行動電話：0921-396343	83	12	姓名：村長郭光營 電話：03-5800060 行動電話：0932-113034 姓名：村幹事邱成炫 電話：03-5800116#145 行動電話：0933-803751	無	無
七星村 14 鄰	N : 251660 E : 2727619	<input type="checkbox"/> 易遭受河(海)水暴漲 <input type="checkbox"/> 低窪易積水區域 <input type="checkbox"/> 易遭受山崩土石掩埋 <input checked="" type="checkbox"/> 土石流潛勢溪流 <input type="checkbox"/> 住宅坡地災害 <input type="checkbox"/> 其他：	名稱：獅山遊客中心 地址：七星村六寮 60-8 號 管理人：曾森裕 管理人聯絡電話： 03-5809296 行動電話：0921-396343	14	3	姓名：村長郭光營 電話：03-5800060 行動電話：0932113034 姓名：村幹事邱成炫 電話：03-5800116#145 行動電話：0933-803751	無	峨眉新 七星村 獅山古 道旁
七星村 17 鄰	N : 252503 E : 2725950	<input type="checkbox"/> 易遭受河(海)水暴漲 <input type="checkbox"/> 低窪易積水區域 <input type="checkbox"/> 易遭受山崩土石掩埋 <input checked="" type="checkbox"/> 土石流潛勢溪流 <input type="checkbox"/> 住宅坡地災害 <input type="checkbox"/> 其他：	名稱：獅山遊客中心 地址：七星村六寮 60-8 號 管理人：曾森裕 管理人聯絡電話： 03-5809296 行動電話：0921-396343	5	1	姓名：村長郭光營 電話：03-5800060 行動電話：0932-113034 姓名：村幹事邱成炫 電話：03-5800116#145 行動電話：0933-803751	無	無

## 新竹縣峨眉鄉轄內災害潛勢區域調查統計表

更新日期: 110 年 12 月 28 日

(地點)名稱 /保全對象位置	GPS	致災可能原因	鄰近災民收容所名稱 地址及聯絡人聯絡電話	災害可能影響 人口數	災害可能影響 戶數	查報人員姓名(二名) 緊急聯絡電話	監視器	
							編號	位置
石井村竹 38 線 2.5km 至 5km (石井村 7-8 鄰)	N : 250540 E : 2733649	<input type="checkbox"/> 易遭受河(海)水暴漲 <input type="checkbox"/> 低窪易積水區域 <input checked="" type="checkbox"/> 易遭受山崩土石掩埋 <input type="checkbox"/> 土石流潛勢溪流 <input type="checkbox"/> 住宅坡地災害 <input type="checkbox"/> 其他：	名稱：石井集會所 地址： 峨眉鄉石井村 4 鄰 34 之 7 號 聯絡人：村長陳力魁 聯絡電話：03-5806206 行動電話：0933-741199	26	10	姓名：村長陳力魁 行動電話：0933-741199 姓名：村幹事林于善 電話：03-58000116#146 行動電話：0932-105265	無	無
富興村三峰路 支線竹 43 線 7.5km (富興村 18 鄰)	N : 247899 E : 2734243	<input type="checkbox"/> 易遭受河(海)水暴漲 <input type="checkbox"/> 低窪易積水區域 <input checked="" type="checkbox"/> 易遭受山崩土石掩埋 <input type="checkbox"/> 土石流潛勢溪流 <input type="checkbox"/> 住宅坡地災害 <input type="checkbox"/> 其他：	名稱：富興國小 地址： 峨眉鄉富興村太平街 8 號 聯絡人：范熾強 聯絡電話：03-5806353 行動電話：0933-791858	4	4	姓名：村長蕭鶴松 電話：03-5806486 行動電話：0928-068736 姓名：村幹事林于善 電話：03-58000116#146 行動電話：0932-105265	無	無

富興村竹 43 之 2 線 (富興村 16 鄰)	N: 249446 E: 2733255	<input type="checkbox"/> 易遭受河 (海) 水暴漲 <input type="checkbox"/> 低窪易積水區域 <input checked="" type="checkbox"/> 易遭受山崩土石掩埋 <input type="checkbox"/> 土石流潛勢溪流 <input type="checkbox"/> 住宅坡地災害 <input type="checkbox"/> 其他：	名稱：富興社區活動中心 地址： 峨眉鄉富興村 1 鄰 33 號 聯絡人：蕭鶴松 聯絡電話：03-5806486 行動電話：0928-068736	4	4	姓名：村長蕭鶴松 電話：03-5806486 行動電話：0928-068736 姓名：村幹事林于善 電話：03-58000116#146 行動電話：0932-105265	無	無
七星村 3 鄰往垃圾場道路	N: 251030 E: 2730205	<input type="checkbox"/> 易遭受河 (海) 水暴漲 <input type="checkbox"/> 低窪易積水區域 <input checked="" type="checkbox"/> 易遭受山崩土石掩埋 <input type="checkbox"/> 土石流潛勢溪流 <input type="checkbox"/> 住宅坡地災害 <input type="checkbox"/> 其他：	名稱：峨眉鄉老人文康中心 地址： 峨眉鄉獅山街 7 鄰 28 號 聯絡人：曾存義 聯絡電話： 03-5800116#119 行動電話：0971-302518	6	1	姓名：村長郭光營 電話：03-5800060 行動電話：0932113034 姓名：村幹事邱成炫 電話：03-5800116#145 行動電話：0933-803751	無	七星村 3 鄰往垃圾場道路 350 公尺處
湖光村 9、10 鄰 (十寮坑)	N: 249905 E: 2731440	<input type="checkbox"/> 易遭受河 (海) 水暴漲 <input type="checkbox"/> 低窪易積水區域 <input checked="" type="checkbox"/> 易遭受山崩土石掩埋 <input type="checkbox"/> 土石流潛勢溪流 <input type="checkbox"/> 住宅坡地災害 <input type="checkbox"/> 其他：	名稱：湖光社區活動中心 地址： 峨眉鄉湖光村 11 鄰湖農新村 32 號 聯絡人：徐春英 行動電話：0933-516413	19	11	姓名：村長林春綺 行動電話：0932119888 姓名：村幹事林于善 電話：03-58000116#146 行動電話：0932-105265	無	無

# 新竹縣峨眉鄉轄內災害潛勢區域調查統計表

更新日期:110 年 12 月 28 日

(地點)名稱 /保全對象 位置	GPS	致災可能原因	鄰近災民收容所名稱 地址及聯絡人聯絡電話	災害可 能影響 人口數	災害可 能影響 戶數	查報人員姓名(二名) 緊急聯絡電話	監視器	
							編號	位置
上河背(中盛村 9、10 鄰)	N : 252503 E : 2725950	<input type="checkbox"/> 易遭受河(海)水暴漲 <input checked="" type="checkbox"/> 低窪易積水區域 <input type="checkbox"/> 易遭受山崩土石掩埋 <input type="checkbox"/> 土石流潛勢溪流 <input type="checkbox"/> 住宅坡地災害 <input type="checkbox"/> 其他：	收容所:峨眉鄉老人文康中 心 地址： 峨眉鄉峨眉村 7 鄰 28 號 聯絡人：曾存義 聯絡電話:03-5800116#119 行動電話:0971-302518	31	18	姓名：村長許運枝 電話：03-5800525 行動電話：0988-104365 姓名：村幹事邱成炫 電話：03-5800116#145 行動電話：0933-803751	無	無
河背橋(峨眉村 13、14 鄰)	N : 252503 E : 2725950	<input type="checkbox"/> 易遭受河(海)水暴漲 <input checked="" type="checkbox"/> 低窪易積水區域 <input type="checkbox"/> 易遭受山崩土石掩埋 <input type="checkbox"/> 土石流潛勢溪流 <input type="checkbox"/> 住宅坡地災害 <input type="checkbox"/> 其他：	收容所:峨眉鄉老人文康中 心 地址： 峨眉鄉峨眉村 7 鄰 28 號 聯絡人：曾存義 絡電話：03-5800116#119 行動電話:0971-302518	26	16	姓名：村長許運枝 電話：03-5800525 行動電話：0988-104365 姓名：村幹事邱成炫 電話：03-5800116#145 行動電話：0933-803751	無	無

## 新竹縣峨眉鄉轄內災害潛勢區域調查統計表

更新日期：110年12月28日

(地點)名稱 /保全對象 位置	GPS	致災可能原因	鄰近災民收容所名稱 地址及聯絡人聯絡電話	災害可能影響 人口數	災害可能影響 戶數	查報人員姓名(二名) 緊急聯絡電話	監視器	
							編號	位置
上河背橋(中盛村9、10鄰)	N: 252884 E: 2731145	<input checked="" type="checkbox"/> 易遭受河(海)水暴漲 <input type="checkbox"/> 低窪易積水區域 <input type="checkbox"/> 易遭受山崩土石掩埋 <input type="checkbox"/> 土石流潛勢溪流 <input type="checkbox"/> 住宅坡地災害 <input type="checkbox"/> 其他：	收容所:峨眉鄉老人文康中心 地址: 峨眉鄉峨眉村7鄰28號 聯絡人:曾存義 聯絡電話:03-5800116#119 行動電話:0971-302518	31	18	姓名:村長許運枝 電話:03-5800525 行動電話:0988-104365 姓名:村幹事邱成炫 電話:03-5800116#145 行動電話:0933-803751	無	無
河背橋(峨眉村13、14鄰)	N: 252557 E: 2730862	<input checked="" type="checkbox"/> 易遭受河(海)水暴漲 <input type="checkbox"/> 低窪易積水區域 <input type="checkbox"/> 易遭受山崩土石掩埋 <input type="checkbox"/> 土石流潛勢溪流 <input type="checkbox"/> 住宅坡地災害 <input type="checkbox"/> 其他：	收容所:峨眉鄉老人文康中心 地址: 峨眉鄉峨眉村7鄰28號 聯絡人:曾存義 聯絡電話:03-5800116#119 行動電話:0971-302518	26	16	姓名:村長許運枝 電話:03-5800525 行動電話:0988-104365 姓名:村幹事邱成炫 電話:03-5800116#145 行動電話:0933-803751	無	無
七星村2鄰67號附近	N: 251881 E: 2730655	<input checked="" type="checkbox"/> 易遭受河(海)水暴漲 <input type="checkbox"/> 低窪易積水區域 <input type="checkbox"/> 易遭受山崩土石掩埋 <input type="checkbox"/> 土石流潛勢溪流 <input type="checkbox"/> 住宅坡地災害 <input type="checkbox"/> 其他：	名稱:峨眉鄉老人文康中心 地址: 峨眉鄉峨眉村7鄰28號 聯絡人:曾存義 聯絡電話:03-5800116#119 行動電話:0971-302518	5	2	姓名:村長郭光營 電話:03-5800060 行動電話:0932113034 姓名:村幹事邱成炫 電話:03-5800116#145 行動電話:0933-803751	無	無